



Biblioteka im. Hieronima
Łopacińskiego w Lublinie

18103

2





18103

B. P. im. Ł.

РЕЗУЛЬТАТЫ
ОДНОДНЕВНОЙ ПЕРЕПИСИ НАСЕЛЕНИЯ
ГОРОДА ВАРШАВЫ ВЪ 1882 ГОДУ.

ЧАСТЬ II-АЯ

Статистика домовъ, Списокъ недвижимостямъ города Варшавы
и предместья Праги и Статистика квартиръ.

REZULTATY
SPISU JEDNODNIOWEGO LUDNOŚCI
miasta Warszawy 1882 roku.

CZĘŚĆ II-GA

Statystyka zabudowań, Taryfa domów miasta Warszawy i przed-
mieścia Praги i Statystyka mieszkań.

WARSZAWA
w Drukarni Magistratu.
1884.



1000087075



1179



3092219
177124

РЕЗУЛЬТАТЫ
ОДНОДНЕВНОЙ ПЕРЕПИСИ НАСЕЛЕНИЯ
ГОРОДА ВАРШАВЫ ВЪ 1882 ГОДУ.

ЧАСТЬ II-АЯ

18103

Статистика домовъ, Списокъ недвижимостямъ города Варшавы
и предместья Праги и Статистика квартиръ.

REZULTATY
SPISU JEDNODNIOWEGO LUDNOŚCI
miasta Warszawy 1882 roku.

СЗĘŚС II-GA

Statystyka zabudowań, Taryfa domów miasta Warszawy i przed-
mieścia Praги i Statystyka mieszkań.



WARSZAWA
w Drukarni Magistratu.
1884.





Дозволено Цензурою.
Варшава, 19 Января 1884 года.



324008 | C. 2

512 (438) (083.4)

ГЛАВА I^{-АЯ}
СТАТИСТИКА ДОМОВЪ.



ROZDZIAŁ I^{-SZY}
STATYSTYKA ZABUDOWAŃ.

Въ день 28 Января (9 Февраля) 1882 г. оказалось въ городѣ Варшавѣ и на предмѣстїи Прагѣ 4172 недвижимости. (Таблица № 1).

По разрядамъ владѣльцевъ эти недвижимости распредѣляются слѣдующимъ образомъ:

военнаго вѣдомства	39
благотворительныхъ и религіозныхъ учрежденій	59
города	56
другихъ казенныхъ и общественныхъ учрежденій	75
частныхъ лицъ	3943
Итого	4172

Въ процентахъ общей суммы приходится на недвижимости принадлежащія:

частнымъ лицамъ	94,51%
казеннымъ и общественнымъ учрежденіямъ	1,80 „
благотворительнымъ и религіознымъ учрежденіямъ	1,41 „
городу	1,34 „
военному вѣдомству	0,93 „
Итого	100

Какъ по численности населенія, такъ и по числу городскихъ недвижностей оказываются большія разницы между отдѣльными полицейскими участками.

Такъ приходится изъ общаго числа недвижностей:

на VІІІ Пол. Участ.	17,95%	на VІІ Пол. Участ.	10,64%
„ VІ VI „	17,50 „	„ VІІІ „	8,13 „
„ VІ „	13,30 „	„ VІІ „	5,11 „
„ V „	12,15 „	„ V „	4,34 „
„ X „	10,88 „	Итого	100

Изъ предыдущаго видно, что VІІІ и VІ VI полицейскіе участки въ четыре раза больше V-го.

Очень рѣдко случается, чтобы городская недвижимость состояла изъ одной только постройки. Обыкновенно кромѣ фронтоваго корпуса, находится нѣсколько флигелей и нѣсколько построекъ не назначенныхъ для жилья. Случается даже нѣсколько фронтowychъ корпусовъ въ одной недвижности, такъ какъ при общей цифрѣ недвижностей 4172 насчитано фронтowychъ корпусовъ 4599, несмотря на то, что изъ вышеприведеннаго числа недвижностей оказалось 11 вовсе незастроенныхъ.

При однодневной переписи понятіе *флигеля* не было точно опредѣлено, и распорядительный по переписи Комитетъ предоставилъ самимъ домовладѣльцамъ опредѣленіе числа построекъ находящихся въ принадлежащей имъ недвижности. Въ Бер-

W dniu 28 Stycznia (9 Lutego) 1882 r. było w mieście Warszawie i na przedmieściu Pradze 4,172 nieruchomości. (*Tablica Nr. 1*).

Z tej sumy ogólnej należało podług rodzaju właścicieli:

do władzy wojskowej	39
do instytucyj dobroczynnych i religijnych	59
do miasta	56
do innych władz rządowych i instytucyj publicznych	75
do osób prywatnych	3,943
Razem	<u>4,172</u>

W odsetkach sumy ogólnej przypadało na nieruchomości należące:

do osób prywatnych	94,51%
„ władz rządowych i instytucyj publicznych	1,80,,
„ zakładów dobroczynnych i religijnych	1,41,,
„ miasta	1,34,,
„ władzy wojskowej	0,93,,
Razem	<u>100,,</u>

Jak pod względem ilości mieszkańców zachodzą wielkie różnice pomiędzy pojedynczymi cyrkułami policyjnymi tak również i pod względem ilości znajdujących się w każdym nieruchomości.

Z ilości ogólnej nieruchomości przypadała:

na Cyrkuł polic. VIII	17,95%	na Cyrkuł polic. VII	10,64%
„ „ V VI	17,50,,	„ „ II III	8,13,,
„ „ IXI	13,30,,	„ „ XII	5,11,,
„ „ IX	12,15,,	„ „ IV	4,34,,
„ „ X	10,88,,	Razem	<u>100</u>

Wypada zatem z poprzedzającego, że cyrkuły VIII i V|VI są cztery razy większe niż cyrkuł IV-ty.

Bardzo rzadko się zdarza żeby nieruchomość miejska posiadała tylko jedno zabudowanie. Zwykle prócz domu frontowego, znajduje się kilka oficyn i kilka zabudowań niezamieszkałych. Zdarza się nawet po kilka domów frontowych na jednej nieruchomości, czego dowodem jest to, że przy liczbie ogólnej nieruchomości 4,172 naliczono domów frontowych 4,599, pomimo że z ilości powyższej nieruchomości 11 były tylko placami zupełnie niezabudowanymi.

Przy spisie jednodniowym nieokreślono dokładnie jakie zabudowania należy uważać jako *oficyny* i Komitet spisowy miejski pozostawił do uznania właścicieli nieruchomości oznaczenie ilości znajdujących się w obrębie jednej nieruchomości

лишь по послѣдней переписи признавались отдѣльными постройками только тѣ, которыя отдѣлены отъ другихъ стѣною отъ фундамента до верху крыши, или стоятъ совершенно отдѣльно.

Всѣхъ построекъ насчитано въ городѣ 19180, изъ которыхъ приходится:
(Таблица № 2).

на фронтные корпуса	4599
„ флигеля	7516
„ нежилыя постройки	7004
„ будки и землянки	61
Итого	19180

Фронтныхъ корпусовъ было наиболѣе въ VIII (16,48% общей суммы), V/VI (15,57%) и IX (12,96%) полицейскихъ участкахъ, наименѣе же въ IV (4,65%) и XII (5,28%).

Флигелей оказалось наиболѣе въ V/VI (19,01% общей суммы) и VIII (17,99%); наименѣе въ XII (4,24%) и IV (6,37%).

Нежилыхъ построекъ было наиболѣе въ V/VI (19% общей суммы) и VIII (18,73%) полицейскихъ участкахъ; наименѣе въ IV (4,58%) и I/XI (7,45%).

Въ отношеніи матеріала, изъ котораго возведены постройки находящіяся въ чертѣ города и предмѣстія Прагъ, оказалось: (Таблица № 3).

каменныхъ	9,941
деревянныхъ	9,212
смѣшанныхъ	26
изъ желѣза	1
Итого	19,180

Въ процентахъ общей суммы приходится:

на каменные	51,83
„ деревянные	48,03
„ смѣшанные	0,14
„ желѣзные	0,01
Итого	100

Каменныхъ построекъ оказалось наиболѣе въ X полицейскомъ участкѣ (68,82% общей суммы), II/III (68,33%) и I/XI (68,22%); наименѣе въ XII полиц. участкѣ (20,86%) и V/VI (36,91%).

Деревянныхъ построекъ оказалось наиболѣе въ XII полиц. участкѣ (79,14% общей суммы) и V/VI (63,03%); наименѣе въ X (30,93%), I/XI (31,52%) и III (31,54%).

Смѣшанныхъ построекъ было всего 26 въ городѣ, изъ которыхъ 8 приходится на VII полицейскій участокъ; участки же IV и XII ихъ вовсе неимѣютъ.

Изъ общаго числа построекъ оказалось крытыхъ:

жестью	45,84%
черепицею	19,67 „
деревомъ	16,22 „
другимъ матеріаломъ	18,26 „
Итого	100

ści zabudowań. Podczas ostatniego spisu w Berlinie przyjmowano jako zabudowanie oddzielne tylko takie, które murem od fundamentów aż do szczytu było oddzielone od innych, albo stało odosobnione.

Wszelkiego rodzaju zabudowań naliczono w Warszawie 19,180, z których było: (*Tablica Nr. 2*).

domów frontowych	4,599
oficyn	7,516
nie przeznaczonych do zamieszkania budowli.	7,004
budek i lepierek	61
Razem	<u>19,180</u>

Domów frontowych było najwięcej w cyrkułach: VIII (16,48% sumy ogólnej), V|VI (15,57%) i IX (12,96%); najmniej w cyrkułach: IV (4,65%) i XII (5,28%).

Oficyn było najwięcej w cyrkułach VVI (19,01% sumy ogólnej oficyn) i w VIII (17,99%); najmniej w cyrkułach XII (4,24%) i IV (6,37%).

Budowli nieprzeznaczonych do mieszkania znalazło się najwięcej w cyrkułach V|VI (19% sumy ogólnej) i VIII (18,73%); najmniej w cyrkułach IV (4,58%) i I|XI (7,45%).

Pod względem materiału budowlanego z którego wzniesione zostały zabudowania miasta Warszawy i przebieścia Pragi, było: (*Tablica Nr. 3*).

Zabudowań murowanych	9,941
„ „ drewnianych	9,212
„ „ mieszanych	26
„ „ z żelaza	1
Razem	<u>19,180</u>

W odsetkach sumy ogólnej wypada na zabudowania:

murowane	51,83
drewniane	48,03
mieszane	0,14
żelazne	0,01
Razem	<u>100</u>

Zabudowań murowanych było najwięcej w cyrkułach X (68,82% sumy ogólnej), II|III (68,33%) i I|XI (68,22%); najmniej w cyrkułach XII (20,86%) i V|VI (36,91%).

Zabudowań drewnianych znalazło się na więcej w cyrkułach XII (79,14% sumy ogólnej) i V|VI (63,03%); najmniej w cyrkułach X (30,93%), I|XI (31,52%) i II|III (31,54%).

Zabudowań z mieszanego materiału było wszystkiego 26 w mieście, z których 8 znajdowało się w cyrkułach VII; cyrkuły zaś IV i XII nie posiadały żadnego zabudowania tego rodzaju.

Z sumy ogólnej zabudowań było:

krytych blachą	45,84%
„ „ dachówką	19,67,
„ „ drzewem	16,22,
innym materiałem	18,26,
Razem	<u>100</u>

Наиболѣе построекъ крытыхъ жестью въ IV полиц. участкѣ (59,47% общей суммы) и X (54,48%); наименѣе въ XII (29,14%) и VII (36,84%).

Крытыхъ черепицею относительно наиболѣе во VIII полиц. участ. (40,21% общей суммы) и въ IXI (37,23%); наименѣе въ XII (3,12%) и VIII (10,20%).

Крытыхъ деревомъ построекъ оказалось наиболѣе въ полицейскихъ участкахъ: XII (45,28% общей суммы) и VII (25,43%); наименѣе въ IXI (7,45%), VIII (8,42%) и X (8,70%).

Крытыхъ другимъ матеріаломъ было наиболѣе въ VIII полиц. участ. (28,46% общей суммы), XII (22,46%) и VVI (21,98%); наименѣе во VIII (5,74%) и въ IXI (7,71%).

По числу этажей городскихъ построекъ, распредѣляются онѣ слѣдующимъ образомъ:

одноэтажныя	55%
двухэтажныя	19,,
трехэтажныя	15,,
четыреэтажныя	10,,
пятиэтажныя	1,,
шести и болѣе этажныя	0,08,,
Итого	100

(Таблица № 4).

Одноэтажныя постройки составляютъ посему болѣе половины всего числа построекъ. Ихъ находилось наиболѣе въ полицейскихъ участкахъ: XII (79,50% общей суммы) и VVI (65,68%); наименѣе во VIII (37,03%) и IXI (38,59%).

Двухэтажныя постройки составляютъ 1/5 всего числа; наиболѣе ихъ оказалось въ IV полиц. участкѣ (35,21% общей суммы); наименѣе въ XII (13,99%) и въ VIII (14,67%).

Трехэтажныя постройки составляютъ 15% общаго числа; ихъ было наиболѣе въ IXI полиц. участ. (21,87%) и въ X (20,74%); наименѣе въ XII (5,70%) и IV (10,45%).

Четыреэтажныя постройки составляютъ 10% общей суммы; ихъ оказалось наиболѣе въ IXI полиц. участ. (16,78% общей суммы) и X (14,44%); наименѣе въ XII (0,80%) и въ VVI (4,75%).

Построекъ въ пять и болѣе этажей, представляющихъ ненормальныя отношенія, оказалось въ городѣ всего 196 (1% общей суммы), наиболѣе въ IXI полиц. участ. (4,40%) и IX (0,95%); ихъ вовсе небыло въ IV и XII полицейскихъ участкахъ.

При однодневной переписи собираемы были свѣдѣнія о числѣ городскихъ недвижимостей имѣющихъ колодцы, независимо отъ проведенія воды въ дома изъ городскихъ резервуаровъ. (Таблица № 5). Оказалось что 74% или почти 3/4 всѣхъ недвижимостей имѣютъ колодцы, которыхъ наиболѣе въ VVI полиц. участ. (92,05% общаго числа недвижимостей), XII (90,14%) и IV (90,06%); наименѣе же въ IXI (30,09%) и во VIII (40,71%).

Обращено было тоже вниманіе на недвижимости въ которыхъ устроены были квартиры подъ крышами т. н. мансарды. Недвижимостей съ мансардами оказалось 45% общей суммы. Наиболѣе такихъ недвижимостей было въ VII полиц. участкѣ (57,43% общаго числа недвижимостей) и въ VVI (56,44%); наименѣе въ IXI (25,59%) и въ IV (28,73%).

Najwięcej zabudowań krytych blachą znalazło się w cyrkułe IV (59,47% sumy ogólnej), najmniej w cyrkułach XII (29,14%) i VII (36,84%).

Stosunkowo najwięcej krytych dachówką zabudowań okazało się w cyrkułach II|III (40,21% sumy ogólnej) i I|XI (37,23%); najmniej w cyrkułach XII (3,12%) i VIII (10,20%).

Zabudowań krytych drzewem znalazło się stosunkowo najwięcej w cyrkułach XII (45,28% sumy ogólnej) i VII (25,43%); najmniej w cyrkułach: I|XI (7,45%), II|III (8,42%) i X (8,70%).

Zabudowań krytych innego rodzaju materiałem niż wyżej wspomniane, było najwięcej w cyrkułach: VIII (28,46% sumy ogólnej), XII (22,46%) i V|VI (21,98%); najmniej w cyrkułach II|III (5,74%) i I|XI (7,71%).

Zabudowania podług ilości pięter przedstawiają stosunki następujące:

Zabudowań parterowych	55%
„ jedno-piętrowych	19,,
„ dwu-piętrowych	15,,
„ trzy-piętrowych	10,,
„ cztero-piętrowych	1,,
„ pięć i więcej piętrowych	0,08,,
Razem	100

(*Tablica Nr. 4*).

Zabudowań parterowych jest więcej niż połowa ilości ogólnej zabudowań. Było ich najwięcej w cyrkułach: XII (79,50% sumy ogólnej zabudowań tego cyrkułu) i V|VI (65,68%); najmniej w cyrkułach II|III (37,03%) i I|XI (38,59%).

Zabudowania jedno-piętrowe stanowią 1/5 część sumy ogólnej; najwięcej ich było w cyrkułe IV (35,21% sumy ogólnej), najmniej w cyrkułach XII (13,99%) i VIII (14,67%).

Zabudowań dwupiętrowych było 15% sumy ogólnej; stosunkowo najwięcej było ich w cyrkułach I|XI (21,87% sumy ogólnej) i X (20,74%); najmniej w cyrkułach XII (5,70%) i IV (10,45%).

Z sumy ogólnej zabudowań 10% przypada na zabudowania trzy-piętrowe, których było najwięcej w cyrkułach I|IX (16,78% sumy ogólnej) i X (14,44%); najmniej w cyrkułach: XII (0,80%) i V|VI (4,75%).

Zabudowań pięć i więcej piętrowych, przedstawiających nienormalne stosunki, było razem w mieście 196 (1% sumy ogólnej) i najwięcej się okazało w cyrkułach I|XI (4,40%) i IX (0,95%); cyrkuły zaś IV i XII nie miały zupełnie tak wysoko wzniesionych zabudowań.

Przy spisie jednodniowym zwracano uwagę na nieruchomości posiadające studnie, nie zależnie od kranów wodociągowych, dostarczających wody z rezerwuarów miejskich. (*Tablica № 5*.) Prawie 3/4 wszystkich nieruchomości (74%) posiadają studnie. Było ich najwięcej w cyrkułach V|VI (92,05% sumy ogólnej nieruchomości), XII (90,14%) i IV (90,06%); najmniej w cyrkułach I|XI (30,09%) i II|III (40,71%).

Zwracano także uwagę na nieruchomości z lokalami na poddaszach z t. zw. *mansardami*, 45% wszystkich nieruchomości posiada lokale na poddaszach.

Najwięcej ich było w cyrkułach VII (57,43% sumy ogólnej nieruchomości) i V|VI (56,44%); najmniej w cyrkułach I|XI (25,59%) i IV (28,73%).

Садовъ въ городѣ насчитано 1385, наиболѣе изъ этой общей суммы приходится на полиц. участки V|VI (20^o) и IX (18,12^o); наименѣе на IV (3,32^o) и IXI (4,48^o)

Дворовъ для въѣзда насчитано въ городѣ 3753. Сравнительно съ числомъ недвижимостей приходится 90 дворовъ на 100 недвижимостей. Въ нѣкоторыхъ полицейскихъ участкахъ приходится на одну недвижимость по нѣскольгу дворовъ, какъ напр. въ IV (106 дворовъ на 100 недвижимостей), IX (103) и V|VI (100^{1/2}); наименѣе дворовъ оказалось въ участкахъ: IXI (45,41 на 100 недвижимостей) и IIII (71,39).

Изъ общаго числа дворовъ оказалось:

покрытыхъ асфальтомъ	5 °
вымощенныхъ	60 ^{1/2} ,
невымощенныхъ	34 ^{1/2} ,
Итого	100

Посему болѣе чѣмъ ¹/₃ часть всѣхъ дворовъ до селѣ еще невымощена. Такихъ невымощенныхъ дворовъ насчитано наиболѣе въ XII полицейскомъ участкѣ (68^o общаго числа дворовъ) и въ V|VI (58,12^o); наименѣе во IIII (8,26^o) и въ IV (15,63^o).

По распредѣленію городскихъ недвижимостей по числу находящихся въ нихъ квартиръ, получаются слѣдующія процентныя отношенія: (Таблица № 6).

недвижимостей	безъ	квартиръ.	1 °
„	съ 1 до 5	„	14 „
„	„ 6 „ 10	„	17 ^{1/2} ,
„	„ 11 „ 15	„	17 „
„	„ 16 „ 20	„	15 „
„	„ 21 „ 30	„	19 „
„	„ 31 „ 40	„	9 „
„	„ 41 „ 50	„	4 „
„	„ 51 „ 60	„	2 „
„	„ 61 „ 70	„	1 „
„	„ 71 „ 80	„	1 ^{1/2} ,
„	болѣе чѣмъ съ 80	„	1 „
Итого			100

Изъ предыдущаго слѣдуетъ, что наиболѣе недвижимостей такихъ, которыя имѣютъ отъ 21 до 30 квартиръ. Такихъ недвижимостей было наиболѣе въ IV полиц. участ. (26^o общей суммы недвижимостей); наименѣе въ XII (8,45^o) и во IIII (13,27^o).

Второе мѣсто принадлежитъ недвижимостямъ съ 6 — 10 квартирами, которыхъ оказалось 17^{1/2}^o общей суммы. Наиболѣе такихъ недвижимостей было во IIII полицейскомъ участкѣ (25,07^o) и въ IXI (22,16^o); наименѣе въ IV (5,52^o).

Третье мѣсто занимаютъ недвижимости съ 11 — 15 квартирами, которыхъ оказалось 17^o общей суммы; ихъ было наиболѣе въ IXI полиц. участкѣ (20,90^o) и X (20,04^o); наименѣе въ IV (7,18^o).

Четвертое мѣсто принадлежитъ недвижимостямъ съ 16 — 20 квартирами, ихъ оказалось 15^o общей суммы; наиболѣе въ X полиц. участкѣ (19,16^o) и XII (17,37^o); наименѣе въ IV (11,60^o).

Ogrodów w mieście naliczono 1385, z której liczby wypada najczęściej na cyrkuły V|VI (20%) i IX (18,12%); najmniej na cyrkuły IV (3,32%) i I|XI (4,48%). Dziedzińców, do których wjechać i z których wyjechać można, znalazło się w mieście 3,753. W stosunku do ilości nieruchomości przypada 90 dziedzińców na 100 nieruchomości. W niektórych cyrkułach wypada po kilka dziedzińców na jedną nieruchomość, tak np. w cyrkułach IV (106 dziedzińców na 100 nieruchomości), IX (103) i w V|VI (100½). Najmniej dziedzińców było w cyrkułach I|XI (45,41 na 100 nieruchomości) i II|III (71,39).

Z liczby ogólnej dziedzińców było:

wyafaltowanych	5 %
wybrukowanych	60½,,
niebrukowanych	34½,,
Razem						100

Z powyższego okazuje się że więcej niż 1/3 część wszystkich dziedzińców dotąd nie jest brukowana. Niebrukowanych dziedzińców było najczęściej w cyrkułach XII (68% ilości ogólnej dziedzińców) i V|VI (58,12%); najmniej w cyrkułach II|III (8,26%) i IV (15,63%).

Rozdzielając nieruchomości podług ilości znajdujących się w nich mieszkań, otrzymamy stosunki odsetkowe następujące: (Tabela № 6).

nieruchomości	bez	mieszkań.	1 %
, .	z 1 do 5	mieszkaniami	14 ,,
, ,	6 ,, 10	, ,	17½,,
, ,	11 ,, 15	, ,	17 ,,
, ,	16 ,, 20	, ,	15 ,,
, ,	21 ,, 30	, ,	19 ,,
, ,	31 ,, 40	, ,	9 ,,
, ,	41 ,, 50	, ,	4 ,,
, ,	51 ,, 60	, ,	2 ,,
, ,	61 ,, 70	, ,	1 ,,
, ,	71 ,, 80	, ,	1½,,
, ,	z więcej niż 80	, ,	1 ,,
Razem			100

Z powyższego okazuje się, że najczęściej jest nieruchomości z 21 do 30 mieszkaniami. Tej kategorii nieruchomości było najczęściej w cyrkułach IV (26% sumy ogólnej nieruchomości), najmniej w cyrkułach XII (8,45%) i II|III (13,27%).

Drugie z kolei miejsce zajmują nieruchomości z 6 do 10 mieszkaniami, których znalazło się 17½% sumy ogólnej. Najwięcej takich nieruchomości było w cyrkułach II|III (25,07%) i I|XI (22,16%); najmniej w cyrkułach IV (5,52%).

Na trzecim miejscu znajdują się nieruchomości z 11 do 15 mieszkaniami, których było 17% sumy ogólnej; najwięcej takich nieruchomości przedstawiały cyrkuły I|XI (20,90%) i X (20,04%), najmniej cyrkuł IV (7,18%).

Czwarte z kolei miejsce przynależą nieruchomościom z 16 do 20 mieszkaniami, których okazało się 15% sumy ogólnej nieruchomości; najwięcej nieruchomości tej kategorii było w cyrkułach X (19,16%) i XII (17,38%), najmniej w cyrkułach IV (11,60%).

Недвижимостей безъ квартиръ насчитано въ городѣ 30. Въ томъ числѣ находится 11 совершенно незастроенныхъ недвижимостей, нѣсколько нововыстроенныхъ или перестроенныхъ домовъ, нѣсколько вѣтренныхъ мельницъ безъ устроенныхъ квартиръ, но съ жильцами, два склада угля, склады: сахара, желѣза, военныхъ принадлежностей, сѣна и соломы для войска и проч.

По распредѣленію недвижимостей по числу жильцевъ, получаютъ слѣдующія отношенія: (Таблица № 7).

недвижимостей безъ жильцевъ	.	.	.	1 °
„ съ 1 до 10 жильцевъ	.	.	.	5 „
„ „ 11 „ 20 „	.	.	.	6 ¹ / ₂ „
„ „ 21 „ 50 „	.	.	.	22 „
„ „ 51 „ 100 „	.	.	.	31 „
„ „ 101 „ 150 „	.	.	.	18 „
„ „ 151 „ 200 „	.	.	.	9 „
„ „ 201 „ 300 „	.	.	.	5 ¹ / ₂ „
„ „ 301 „ 400 „	.	.	.	1 ¹ / ₂ „
„ „ 401 „ 500 „	.	.	.	1 „
„ болѣе чѣмъ съ 500 „	.	.	.	1 ¹ / ₂ „
				Итого . 100

Изъ предыдущаго оказывается, что наиболѣе такихъ недвижимостей которыя имѣютъ отъ 51 до 100 жильцевъ, ихъ было наиболѣе въ X полицейскомъ участкѣ (40° общей суммы); наименѣе въ IV (18°).

Только въ одномъ IV полиц. участкѣ наиболѣе оказалось недвижимостей, имѣющихъ не отъ 51 до 100 жильцевъ, какъ во всѣхъ другихъ полицейскихъ участкахъ, но отъ 201 до 300 жильцевъ, именно 23° общей суммы.

Только двѣ недвижимости оказались въ городѣ имѣющими болѣе 1000 жильцевъ; изъ нихъ одна составляетъ больницу Младенца Иисуса.

При обращеніи вниманія на среднее число квартиръ и жильцевъ въ недвижимостяхъ, (Таблица № 8) оказываются самыя большія цифры для IV полицейскаго участка, именно 33 квартиры и 180 жильцевъ; наименьшія для XII Прагскаго участка, именно 16 квартиръ и 77 жильцевъ.

IV Бѣлянской участокъ очень рѣзко выдѣляется изъ числа другихъ полицейскихъ участковъ, такъ какъ слѣдующій за нимъ непосредственно VIII участокъ представляетъ среднимъ числомъ на одну недвижимость только 20 квартиръ и 98 жильцевъ.

Nieruchomości bez mieszkań naliczono w całym mieście 30. W tej liczbie zamieszczono 11 niezabudowanych placów, kilka domów świeżo wzniesionych albo przebudowanych i jeszcze niewykończonych, kilka wiatraków bez urządzonych mieszkań ale z mieszkańcami, dwa składy węgla, składy: cukru, żelaza, rekwizytów wojennych, siana i słomy dla wojska i. t. p.

Dzieląc nieruchomości podług ilości mieszkańców, otrzymamy stosunki odsetkowe następujące: (*Tablica № 7*)

nieruchomości bez mieszkańców	.	.	.	1	°
„ z 1 do 10 mieszkańcami	.	.	.	5	„
„ „ 11 „ 20	„	„	„	6 ¹ / ₂	„
„ „ 21 „ 50	„	„	„	22	„
„ „ 51 „ 100	„	„	„	31	„
„ „ 101 „ 150	„	„	„	18	„
„ „ 151 „ 200	„	„	„	9	„
„ „ 201 „ 300	„	„	„	5 ¹ / ₂	„
„ „ 301 „ 400	„	„	„	1 ¹ / ₂	„
„ „ 401 „ 500	„	„	„	1	„
„ z więcej niż 500	„	„	„	1 ¹ / ₂	„
			Razem	100	

Z powyższego wypada, że w mieście znajduje się najwięcej nieruchomości mających od 51 do 100 mieszkańców, było ich 31° sumy ogólnej; stosunkowo najwięcej takich nieruchomości naliczono w cyrkułe X (40° sumy ogólnej), najmniej w cyrkułe IV (18°).

Tylko w jednym cyrkułe IV okazało się najwięcej nieruchomości posiadających, nie jak w pozostałych cyrkułach, od 51 do 100 mieszkańców, ale od 201 do 300; takich nieruchomości było 23° sumy ogólnej.

W całym mieście znalazły się tylko dwie nieruchomości mające więcej niż 1000 mieszkańców, i z tych jedną stanowi szpital Dzieciątka Jezus.

Jeżeli zwracać będziemy uwagę na liczbę średnią mieszkań i mieszkańców przypadających na jedną nieruchomość (*Tablica № 8*), otrzymamy ilości największe dla cyrkułu IV, wypada w nim bowiem przecięciowo na jedną nieruchomość 33 mieszkania i 180 mieszkańców. Najmniejsze liczby przedstawia cyrkuł XII albowiem wypada tam średnio na jedną nieruchomość 16 mieszkań i 77 mieszkańców.

Cyrkuł IV Bielański wyróżnia się bardzo znacznie od innych cyrkułów, następujący bowiem bezpośrednio po nim cyrkuł VIII przedstawia przecięciowo na jedną nieruchomość 20 mieszkań i 98 mieszkańców.

Dla całego miasta wypada przecięciowo na jedną nieruchomość 19 mieszkań i 93 mieszkańców.

Распределение недвижимостей по роду владельцев.
 Podział nieruchomości według rodzaju właścicieli.

Подписей и Число Участков Судка полиция	Военного ведомства Zarząd wojskowego	Благочинных и религиозных учреждений Instytucji dobroczynnych i religijnych	Города Miasta	Других, частных и обществ. Innych władz rządowych i instytucyj publicznych	Частных лиц Osób prywatnych	Всего — Razem	0/0
IXI	5	9	11	24	506	555	13,30
IIII	9	9	10	13	298	339	8,13
IV	—	1	—	3	177	181	4,34
VVI	6	5	3	4	712	730	17,50
VII	4	11	8	4	417	444	10,64
VIII	1	2	5	8	733	749	17,95
IX	9	5	8	8	477	507	12,15
X	2	12	2	6	432	454	10,88
XII	3	5	9	5	191	213	5,11
Итого Suma	39	59	56	75	3.943	4.172	100
%	0,93	1,41	1,34	1,80	94,51	100	100

Распределение построекъ на фронтные корпуса, флигеля и нежилыя строения.
 Podział zabudowań na domy frontowe, oficyny i budowle niezamieszkałe.

Полицейскій Участокъ Cyrkuł Policujny	Фронтныхъ корпусовъ Domów frontowych	Флигелей Oficyn	Нежилыхъ построекъ Budowli niezamiesz.	Будокъ и землянокъ Budek i lepiank	Незастроенныхъ участковъ Placów niezabudowanych
I XII	665	720	522	7,45	—
II III	413	657	569	8,12	—
IV	214	479	321	4,58	—
V VI	716	1.429	1.331	19,00	4
VII	489	789	917	13,09	1
VIII	758	1.352	1.312	18,73	4
IX	596	953	872	12,45	1
X	505	818	600	8,57	1
XII	243	319	560	8,00	—
Итого Suma	4.599	7.516	7.004	100	61
					11



Распределение проектов по материалу, изъ котораго возведены и которыми крыты.
 Podział zabudowań według materiału z którego wzniesione i podług materiału którym kryte.

Полицейскій Участокъ Сурткал Ролісуну	Роль построекъ—Zabudowania				Чѣмъ крыты—Zabudowania kryte				Всего построекъ Razem zabudowań
	каменные murowane	деревян. drewniane	сѣнныя. sieniane	железные zelazne	жестко blachy	черепицею dachówką.	деревомъ drzewem	другими ма- териалами innymi mater.	
I/XI	1.301 68,22	601 31,52	4 0,21	1 0,05	908 47,61	710 37,23	142 7,45	147 7,71	1.907 100
II/III	1.120 68,33	517 31,54	2 0,12	—	748 45,64	659 40,21	138 8,42	94 5,74	1.639 100
IV	440 43,39	574 56,61	—	—	603 59,47	206 20,32	103 10,16	102 10,06	1.014 100
V/VI	1.283 36,91	2.191 63,03	2 0,06	—	1.481 42,61	493 14,18	738 21,23	764 21,98	3.476 100
VII	1.129 50,72	1.089 48,92	8 0,36	—	820 36,84	457 20,53	566 25,43	383 17,21	2.226 100
VIII	1.690 49,39	1.730 50,56	2 0,06	—	1.743 50,94	349 10,20	356 10,40	974 28,46	3.422 100
IX	1.400 57,83	1.018 42,05	3 0,12	—	1.099 45,39	410 16,94	390 16,11	522 21,56	2.421 100
X	1.344 68,82	604 30,93	5 0,26	—	1.064 54,48	454 23,25	170 8,70	265 13,57	1.953 100
XII	234 20,86	888 79,14	—	—	327 29,14	35 3,12	508 45,28	252 22,46	1.122 100
Итого Razem	9.941 51,83	9.212 48,03	26 0,14	1 0,01	8.793 45,84	3.773 19,67	3.111 16,22	3.503 18,26	19.180 100

Распределение построек по числу этажей.

Podział zabudowań podług ilości pięter.

Поліцейській участокъ Сутки Policynjny	Распределение построек по этажамъ							Podział zabudowań podług pięter.			Всего построекъ Razem zabudowań
	зданія и зем- лянки Iodownie i terpianki	одноэтажныя parterowe	двухъ-этажные jednopiętrowe	трехъ-этажные dwi piętrowe	четырёхъ- этажные trzy piętrowe	пяти-этажныя cztery piętrowe	шести и болѣе этажныя pięcio i więcej piętrowe				
IXI	—	736	350	417	320	71	13	1.907			
%	—	38,59	18,35	21,87	16,78	3,72	0,68	100			
IXII	—	607	358	443	177	54	—	1.639			
%	—	37,03	21,84	27,03	10,80	3,29	—	100			
IXIV	—	474	357	106	77	—	—	1.014			
%	—	46,75	35,21	10,45	7,59	—	—	100			
IXVVI	—	2.284	651	371	165	5	1	3.476			
%	—	65,68	18,73	10,67	4,75	0,14	0,03	100			
IXVII	23	1.356	435	292	118	2	—	2.226			
%	1,03	60,92	19,54	13,12	5,30	0,09	—	100			
IXVIII	—	2.030	502	459	420	11	—	3.422			
%	—	59,32	14,67	13,41	12,27	0,32	—	100			
IXIX	—	1.218	551	292	337	23	—	2.421			
%	—	50,31	23,76	12,06	13,92	0,95	—	100			
IXX	3	887	360	405	282	14	2	1.953			
%	0,15	45,42	18,43	20,74	14,44	0,72	0,10	100			
IXXII	—	892	157	64	9	—	—	1.122			
%	—	79,50	13,99	5,70	0,80	—	—	100			
Итого Suma	29	10.483	3.721	2.849	1.905	180	16	19.180			
%	0,14	54,66	19,40	14,85	9,93	0,94	0,08	100			

Распределение недвижимостей по числу колодезь, мансардъ, садовъ и дворовъ для въезда.

Podział nieruchomości podług ilości studzien, mansardów, ogrodów i dziedzińców służących do wjazdu.

Позицій. Участокъ Cyrkul Policyjny	Число недвижим. съ колодезямъ Пошć nieruchomo- ści ze studziami		Число недвиж. съ мансардами Пошć nieruchomo- ści z mansardami		Число садовъ Пошć ogrodów		Число дворовъ Для въезда Пошć dziedz. słu- żących do wjazdu		Число дворовъ по- крытыхъ асфаль- томъ Dziedzińców wyasfaltowanych		Число выкопан- ныхъ дворовъ Dziedzińców brukowanych		Чис. невыкопан- ныхъ дворовъ Dziedzińców niebrukowanych	
	вообще раземъ	на 100 недвиж. на 100 nieruch.	вообще раземъ	на 100 недвиж. на 100 nieruch.	вообще w ogóle	%	вообще w ogóle	на 100 недвиж. на 100 nieruch.	вообще раземъ	%	вообще раземъ	%	вообще раземъ	%
I/XI	167	30,09	142	25,59	62	4,48	252	45,41	22	8,73	186	73,81	44	17,46
II/III	138	40,71	171	50,44	75	5,42	242	71,39	10	4,13	212	87,60	20	8,26
IV	163	90,06	52	28,73	46	3,32	192	106,08	3	1,56	159	82,81	30	15,63
V/VI	672	92,05	412	56,44	277	20,00	733	100,41	4	0,55	303	41,34	426	58,12
VII	391	88,06	255	57,43	191	13,79	441	99,32	13	2,95	255	57,82	173	39,23
VIII	644	85,98	334	44,59	247	17,83	721	96,26	33	4,58	483	66,99	205	28,43
IX	413	81,46	208	41,03	251	18,12	520	102,56	50	9,62	301	57,88	169	32,50
X	296	65,20	235	51,76	155	11,19	452	99,56	50	11,06	311	68,81	91	20,13
XII	192	90,14	70	32,86	81	5,85	200	93,90	—	—	64	32,00	136	68,00
Итого Suma	3.076	73,73	1.879	45,04	1.385	100	3.753	89,96	185	4,93	2.274	60,59	1.294	34,48

Распределение недвижимостей по числу квартир.
Podział nieruchomości podług ilości mieszkań.

Подлицевскій Участокъ Cyrkuł Policyjny	безъ взар. bez miesz.		отъ 1 до 5 od 1 do 5		6—10	11—15	16—20	21—30	31—40	41—50	51—60	61—70	71—80	болше вiecej niż 80	Всего Razem	Среднее чи- сло квартиръ на недвижн. Jłosc średnia mieszkań na nieruchom.
	%		%													
IХI	3	0,54	70	123	116	90	92	27	15	6	7	3	3	555	16,98	
IIИИ	—	—	12,61	22,16	20,90	16,22	16,58	4,86	2,70	1,08	1,26	0,54	0,54	100	19,93	
IV	—	—	40	85	64	40	45	30	14	6	7	1	7	339	33,19	
VVI	—	—	11,80	25,07	18,88	11,80	13,27	8,85	4,13	1,77	2,06	0,29	2,06	100	19,03	
VII	—	—	9	10	13	21	47	31	22	7	11	3	7	181	18,37	
VIII	—	—	4,97	5,52	7,18	11,60	25,97	17,13	12,15	3,87	6,08	1,66	3,87	100	19,03	
IX	6	0,82	97	118	121	108	153	77	27	15	4	1	3	730	18,37	
X	5	0,82	13,29	16,16	16,58	14,79	20,96	10,55	3,70	2,05	0,55	0,14	0,41	100	20,23	
XI	5	1,13	95	69	59	53	91	31	24	11	5	—	—	444	17,10	
XII	10	1,34	105	94	118	116	155	94	5,41	2,48	1,13	—	—	100	17,46	
	3	0,59	14,02	12,55	15,75	15,49	20,69	12,55	3,87	1,74	0,67	0,67	0,67	749	16,36	
	3	0,59	90	89	83	78	106	31	14	4	5	1	3	100	17,46	
	1	0,22	49	94	91	87	89	22	2,76	0,79	0,99	0,20	0,59	100	17,46	
	2	0,22	10,79	20,70	20,04	19,16	19,60	4,85	1,76	0,66	0,66	0,88	0,66	100	16,36	
	2	0,94	42	45	30	37	18	28	6	4	1	—	—	213	16,36	
	2	0,94	19,72	21,13	14,08	17,37	8,45	13,15	2,82	1,88	0,47	—	—	100	16,36	
Итого Suma	30	597	727	695	630	796	371	159	69	48	18	32	4.172	19,05		
	0,72	14,31	17,43	16,66	15,10	19,06	8,89	3,81	1,65	1,15	0,43	0,77	100			

№ 8.

Распределение полицейскихъ участковъ по среднему числу квартиръ и жильцевъ.

Porządek sądków policyjnych podług ilości średniej mieszkań i mieszkańców.

Полицейскій Участокъ Судку Policejny	Среднимъ числомъ на одну недвижимость Na jedną nieruchomość wypadu	
	квартиръ — mieszkań	жильцевъ — mieszkańców
IV	33,19	180,46
VIII	20,23	98,46
II III	19,93	95,88
V VI	19,03	92,46
VII	18,37	89,76
X	17,46	85,74
IX	17,10	83,11
I XI	16,98	80,23
XII	16,36	76,80
По всему городу—W całym mieście	19,05	93,05

СПИСОКЪ

НЕДВИЖИМОСТЯМЪ ГОРОДА ВАРШАВЫ

И

ПРЕДМѢСТЯ ПРАГИ

ПО ПЕРЕПИСКИ 1882 ГОДА.

Съ обозначеніемъ номеровъ ипотечнаго и полицейскаго, названія улицы и числа квартиръ и жильцевъ.

TARYFA DOMÓW

M I A S T A W A R S Z A W Y

И

PRZEDMIEŚCIA PRAGI

PODŁUG SPISU JEDNODNIOWEGO 1882 R.

Z oznaczeniem numerów hypotecznego i policyjnego, nazwy ulicy i ilości lokalów i mieszkańców,

Полицейскій Участокъ
Cyrkuł Policyjny

1 | 11
Замковый.
Zamkowy.

№ гипотечн. hypoteczny	№ полиц. № policyjny	Обозначение улицы Oznaczenie ulicy	Чис. кварт. Licz. lokali		№ гипотечн. hypoteczny	№ полиц. № policyjny	Обозначение улицы Oznaczenie ulicy	Чис. кварт. Licz. lokali	
			Чис. кварт. Licz. lokali	Чис. жильц. Licz. miesz.				Чис. кварт. Licz. lokali	Чис. жильц. Licz. miesz.
1	66	Кр. Предм.—Kr. Przedm.	58	198	58	24	Старое-Мѣсто—Stare-Miasto	18	91
2	2	Св. Янская—Ś-to Jańska	16	64	59	22	"	21	98
3	4	"	13	54	60	20	"	35	125
7	6	"	12	36	61	18	"	22	99
8	8	"	17	60	62	16	"	17	69
10	1	"	15	44	63	14	"	15	69
11	27	"	16	80	64	12	"	19	80
12	25	"	14	95	65	10	"	23	138
13	23	"	16	97	66	8	"	21	83
14	21	"	12	66	67	6	"	19	97
15	19	"	12	69	68	4	"	21	134
16	17	"	16	65	69	2	"	26	108
17	15	"	8	32	70с	1	Цѣльная—Celna	17	116
18	13	"	16	69	71	3	"	22	111
19а/б	11	"	13	73	72	4	Иезуитская—Jezuicka	8	36
20/21	8/9	"	21	77	73/200	2	"	7	31
22	7	"	7	23	74	1	"	14	51
23/24	5/4	"	13	108	75	24	Канонія—Kanonія	4	18
25	3	"	15	48	76	22	"	4	19
26	1	"	10	35	77	20	"	4	15
27	113	" К. Р.	7	22	78	18	"	4	16
28	111	Пивная—Pivna К. Р.	17	57	79	16	"	5	18
29	109	Кр. Предм.—Kr. Przedm.	8	24	80	14	"	3	15
31	105	"	8	13	81	12	"	5	26
32	103	"	5	37	82	10	"	8	23
33	101	"	4	12	83	8	"	4	16
35	1	Старое-Мѣсто—Stare-Miasto	22	108	84	6	"	4	13
36	3	"	12	59	85/86	4	"	9	34
37	5	"	13	38	87	2	"	11	29
38	7	"	11	67	88	5	Дѣлканія—Dziekania	26	82
39	9	"	12	59	89	3	"	11	26
40	11	"	11	64	91	6	Пивная—Pivna	2	21
41	13	"	13	81	92	10	"	6	33
42	15	"	31	134	93	49	"	10	48
43	17	"	25	114	94	47	"	15	73
44	19	"	19	104	95	45	"	18	81
45	21	"	14	117	96	43	"	18	96
46	23	"	9	42	97	41	"	14	63
47	25	"	13	37	98	39	"	17	102
48	27	"	27	146	99	37	"	16	112
49	2	Новомѣская—Nowomiejska	7	42	100	35	"	17	57
50	40	Старое-Мѣсто—Stare-Miasto	13	50	101	33	"	14	70
51	38	"	22	130	102	31	"	11	56
52	36	"	24	114	103	29	"	13	108
53	34/5	"	31	149	104	27	"	12	95
54	32	"	27	168	105	25	"	11	69
55	30	"	33	106	106	23	"	9	44
56	28	"	20	114	107	21	"	14	53
57	26	"	22	100	108	19	"	15	56

№ гиппотечн. hypotheczny		№ полиц. № policzynu	Обозначение улицы Oznaczenie ulicy	Чис. кварт. Licz. lokali	Чис. жиль. Licz. miesz.	№ гиппотечн. hypotheczny	№ полиц. № policzynu	Обозначение улицы Oznaczenie ulicy	Чис. кварт. Licz. lokali	Чис. жиль. Licz. miesz.
109	17		Пивная—Piwna	13	33	164	20	Новомѣйская—Nowomiejska	3	5
110	15		"	14	72	165	22	"	4	23
111	13		"	32	145	166(236)	24(21)	Новом. и Мост.—Now. i Most.	12	30
112	11		"	62	310	168 169	17a	Новомѣйская—Nowomiejska	4	32
113a	7		"	17	62	170 1	17	"	17	71
113b	9		"	18	95	172	15(10)	"	16	89
114	7		"	29	90	173	13(8)	"	27	132
115	5		"	12	60	174	11(6)	"	18	51
116	3		"	9	41	175	9(4)	"	16	82
117	107		Кр. Предм.—Kr. Przedm.	7	33	176	7(2)	"	19	65
119ab	2		Запеекъ—Zapiesek	20	112	177	5	"	22	102
120	2		Пекарская—Piekarska	14	52	179	1	"	24	95
121	4		"	14	70	181 2	2	Крживе-Кело—Krzywe-Koło	28	169
122	6		"	8	37	183	4	"	16	78
123	8		"	21	64	184	6	"	13	69
124	10		"	9	39	185	8	"	17	83
125	12		"	7	26	186	10	"	12	78
126	14		"	9	41	187	12	"	33	202
127	11		"	8	38	188	14	"	24	148
127a	16		"	11	48	189	16	"	12	76
128	9		"	20	110	190	18	"	9	43
129	7		"	9	56	193	22	"	5	20
130	5		"	11	46	194	24	"	10	31
131	3		"	15	53	195	26	"	9	21
132	1		"	12	52	196	28	"	9	58
178—133	3—2		Новомѣйская и Дунай узкій Nowomiejska i Wąski Dunaj	22	105	197	3	"	22	67
134	4		Дунай узкій—Wąski Dunaj	10	63	198	1	"	6	21
135	6		"	7	41	201	7	Бржозовая—Brzozowa	10	44
136	8		"	14	111	202	9	"	6	17
137/141	11/14		Дунай шир.—Szeroki Dunaj	12	70	203	11	"	8	42
142/143	9		"	45	183	205 6	15	"	23	109
144	7		"	11	58	207a	26	"	6	31
145	5		"	29	155	207bc	23	Мостовая—Mostowa	21	119
146	3		"	9	63	208	24	Бржозовая—Brzozowa	6	22
147	1/3a		Дунай узкій—Wąski Dunaj	28	95	210	20	"	23	210
148	10		"	12	40	211	16	"	—	—
149	12		"	11	47	212 213	14	"	1	8
150	13		"	13	49	214	12	"	16	94
151	11		"	19	86	215a	6	"	18	124
152	9		"	12	78	215 216	5	Бугай — Bugaj	3	27
153	7		"	19	124	215 216c	3	"	11	85
154	5		"	19	81	216a	8	Бржозовая—Brzozowa	32	186
155	3		"	9	46	217	4	"	17	93
156	4		Новомѣйская—Nowomiejska	9	33	218	2	"	80	420
157	6		"	8	34	237	19	Мостовая—Mostowa	12	55
158	8		"	8	46	238 9 10	15 17	"	14	60
159	10		"	11	63	241	13	"	13	71
160	12		"	10	62	242 3	11	"	1	1
161	14		"	22	121	244	9	"	5	15
162 163	16 18		"	27	144	245	7	"	6	36
			"			246	5	"	8	48

№	ипотечный hypoteczny	№ полиц. № policujny	Обозначение улицы Oznaczenie ulicy	Чис. кварт. Licz. lokali		№	ипотечный hypoteczny	№ полиц. № policujny	Обозначение улицы Oznaczenie ulicy	Чис. кварт. Licz. lokali	
				Чис. кварт. Licz. lokali	Чис. жильц. Licz. miesz.					Чис. кварт. Licz. lokali	Чис. жильц. Licz. miesz.
247		3	Мостовая—Mostowa	46	272	413 ^{1/2} a	6	Саксон. площ.—Saski plac	24	143	
247b		1	"	14	95	413aa	4	Королевская—Królewska	17	67	
282		2	Рыцарская—Rycerska	3	11	413b	6	"	23	109	
283		4	"	14	78	413c	8 ^{1/2}	"	9	56	
284		6	"	13	38	413d	4	Железная бр.—Żelazna Br.	7	14	
285		8	"	5	32	413e	2	"	17	76	
286/7		9	"	4	7	413f	1	"	8	36	
289		5	"	3	12	413g	3	"	12	39	
291		3	"	3	8	413h	2	Королевская—Królewska	5	24	
292/3		1	"	6	21	413k	8 ^{1/4}	"	4	22	
297/8	99		Кр. Предм.—Kr. Przedm.	5	26	414	13	Кр. Предм.—Kr. Przedm.	151	225	
299		2	Слябная—Ślepa	7	31	415	15	"	63	374	
301		8	"	6	31	415a	2	Чистая—Czysta	22	83	
302/3		10	"	8	19	416	17	Кр. Предм.—Kr. Przedmi.	10	36	
304		12	"	10	48	417	19	"	8	31	
305		14	"	3	15	418	21	"	13	64	
364		1	Кр. Предм.—Kr. Przedm.	47	185	419	23	"	9	44	
365a		3	Новый Съездъ—Nowy Zjazd	1	11	420a	2	Трембацкая—Trembacka	6	14	
366		64	Кр. Предм.—Kr. Przedm.	15	74	421	27	Кр. Предм.—Kr. Przedmi.	41	182	
367/8		62	"	8	26	422	29	"	1	4	
368		60	"	3	19	423	31	"	7	24	
368a		60	"	3	21	424	33	"	3	9	
368a		19	Мариентшадтъ—Marjensztad	10	39	426	37	"	10	24	
369a		58	Кр. Предм.—Kr. Przedm.	16	92	427	39	"	5	25	
369b		20	Беднарская—Bednarska	16	104	428	41	"	5	6	
370		56	Кр. Предм.—Kr. Przedm.	41	421	429	43	"	8	40	
386		44	"	2	10	430	45	"	5	19	
387		42	"	23	92	431	47	"	8	29	
388		40	"	28	155	432	49	"	7	41	
389		33	"	22	99	433	51	"	9	46	
390		36	"	41	140	434	53	"	8	45	
391		34	"	13	44	435	55	"	1	23	
392		32	"	7	60	436	57	"	7	27	
393a		30	"	24	75	437	59	"	11	37	
393b		28	"	17	123	438	61	"	12	58	
394		26	"	91	385	439	63	"	5	34	
395		24	"	19	164	440	65	"	5	32	
396		22	"	12	30	441	67	"	9	38	
397		20	"	15	59	442	69	"	7	19	
398		18	"	8	49	443	71	"	—	—	
399		16	"	9	30	444	73	"	5	22	
400		14	"	11	42	445	75	"	6	21	
401		12	"	14	69	446	77	"	12	55	
402		10	"	12	46	447	79	"	15	62	
403		8	"	7	22	448/9	81	"	7	33	
404		6	"	32	199	450	83	"	8	34	
405		4	"	35	187	451	85	"	26	165	
413	1/11		Кр. Предм. и Саксон. площ. Krak. Przedm. i Saski Plac	18	82	452	87(7)	" (Сен.—Sen.)	6	32	
413	3/4		Саксон. площ.—Saski Plac	17	73	453	89(5)	"	10	28	
413a		7	"	28	117	454	91(3)	"	14	63	
			"			455/6	93	"	6	55	

№ ипотечный hypoteczny	№ полит. № polisujacy	Обозначение улицы Oznaczenie ulicy	Чис. кварт. Licz. lokali	Чис. жильц. Licz. miesz.	№ ипотечный hypoteczny	№ полит. № polisujacy	Обозначение улицы Oznaczenie ulicy	Чис. кварт. Licz. lokali	Чис. жильц. Licz. miesz.
457	95	Кр. Пред. -Kr. Prz. (Сен.-Сен)	3	18	521 2	20	Подвальная—Podwale	21	152
472	31	Сенаторская—Senatorska	65	298	612	1	Вержбовая—Wierzbowa	45	188
473a	27	"	27	65	612a	1	Нецалая—Niecała	34	201
473A	27	"	17	28	612b	3	Краков. Пред.—Kr. Przed.	18	69
473b	25(7)	Сенат. и Верж. Sena. i Wierz.	38	199	612e	10	Гр. Коцебу—Hr. Kotzebue	16	91
473c	5	Вержбовая—Wierzbowa	7	41	613	4	Вержбовая—Wierzbowa	25	116
473d	29	Сенаторская—Senatorska	1	2	614	10	Нецалая—Niecała	16	64
474 5	23	Вержбовая—Wierzbowa	32	216	614a	6	Трем. и Верж. Tremb. i Wierz.	11	63
476a	19	Ново-Сенаторская Nowosen.	24	101	614A	8	Нецалая—Niecała	22	113
476b	7	"	7	40	614B	3—4	"	16	87
476c	5	"	42	111	614D	6	"	14	40
476d	4	"	28	147	614d	12A	"	23	90
477a	17	Сенаторская—Senatorska	25	131	614H	12	"	35	151
477b	6	Ново-Сенаторская-Nowosena.	7	40	614c	2	"	17	62
478	15	Сенаторская—Senatorska	8	59	614L	7	"	21	102
479	13	"	11	64	614K	5	"	9	32
		и юнкеровъ i junkrów		421	614m	3	"	11	32
480	11	"	5	61	614J	11	Нец. Гр. Коце. Niec. i Hr. Kotz.	54	95
481	4	Медовая—Miodowa	8	31	614k	9	Нецалая—Niecała	10	31
482	6	"	25	145	624	5	Козья—Kozia	71	171
483	8	"	9	38	625(425)	35	Кр. Пре. и Козь. Kr. Prz. i Koz.	55	101
497a	3	Подвальная—Podwale	30	232	626	1	Козья—Kozia	39	58
497b	2	Медовая—Miodowa	30	131	627	4	Трембацкая—Trembacka	7	21
497c	5	Подвальная—Podwale	10	61	628	6	"	7	29
498	9	"	9	44	629	8	"	8	32
505	44	"	13	71	630	10	"	10	26
506	42	"	8	50	631	12	"	13	60
507	40	"	6	29	632	14	"	17	53
508	38	"	12	38	634A	1	Ново-Сенатор.—Nowosenat.	61	115
509	36	"	8	28	634B	3	"	13	54
510	34	"	6	38	636.7	11	Трембацкая—Trembacka	15	79
511	32	"	17	67	638	9	"	23	119
512	30	"	11	39	638a	2	Вержбовая—Wierzbowa	16	59
513	28	"	8	32	638b	6	Чистая—Czysta	14	70
514	14	Дунай узкій—Wąski Dunaj	12	80	638c	4	"	23	150
518	26	Подвальная—Podwale	15	75	639	7	Трембацкая—Trembacka	26	80
519	24	"	25	134	640	5	"	23	110
520	22	"	11	56	641	3	"	11	73
523	18	"	16	80	642	1	"	9	36
524	16	"	24	77	971	16	Граничная—Graniczna	16	84
525 295	14	"	14	51	1077a	14	"	21	91
526 300	12	"	22	143	1077b	12	"	10	38
527	10	"	18	106	1077c	8	"	7	28
528	8	"	11	32	1077d	10	"	10	60
529 30	4	"	6	34	1078a	6	"	9	19
531	6	"	10	45	1078b	4	"	11	39
532	2	"	15	52	1078c	12	Королевская—Królewska	—	—
533	97	Краковское Пред.—Kr. Przed.	10	31	1078d	10	"	26	57
537	5	Капитульная—Kapitulna	14	36	1078e	2	Граничная—Graniczna	1	4
538	3	"	22	103	2582	7	Болесть—Boleść	19	65
539	1	"	7	29	2584	3	"	30	135

№ ипотечный hypoteczny	№ полицей. № policyjny	Обозначение улицы Oznaczenie ulicy	Чис. кварт. Licz. lokali	Чис. жильц. Licz. miesz.	№ ипотечный hypoteczny	№ полицей. № policyjny	Обозначение улицы Oznaczenie ulicy	Чис. кварт. Licz. lokali	Чис. жильц. Licz. miesz.
2585	21	Бугай—Bugaj	16	68	2663	5	Совья—Sowia	21	113
2586	19	"	28	134	2664	4	"	9	44
2587	17	"	16	67	2665	6	"	9	44
2588	18	Бржозовая—Brzozowa	13	63	2666	8	"	16	53
2589	13	Бугай—Bugaj	16	76	2667a	46	Кр. Предм.—Kr. Przedm.	14	112
2590	11	"	24	151	2667b	48	"	5	15
2591	9	"	13	93	2668	50	"	12	74
2592/3	7	"	47	329	2673a	54(15)	"	28	179
2595/6	2	"	17	112	2673b	52	"	13	42
2595/6	2	"	3	12	2674	23	Беднарская—Bednarska	14	57
2597/8	4	"	26	192	2675	21	"	18	55
2602/3	8	"	13	64	2676	19	"	12	36
2604	10	"	36	222	2677	17	"	34	155
2605	2	Камен. сходки—Kamien. sch.	24	136	2678a	15	"	35	158
2607	1	"	7	43	2678b	13	"	19	96
2608	1	Бочная—Boczna	17	70	2678c	11	"	31	154
2611a	3	Гарбарская—Garbarska	4	20	2679	9	"	10	32
2613	2	"	11	62	2680	7	"	41	165
2613a	2a	"	57	210	2681	5	"	18	96
2614	4	"	19	83	2682	3	"	47	261
2621a	1	Новый съездъ—Nowy Zjazd	9	36	2683	2	"	5	29
2622	4	Бялоскуричная—Białoskór.	1	8	2684	4	"	53	217
2623	2	"	1	10	2685/6	6	"	26	101
2624	2	Марьенштадтъ—Marjensztad	31	138	2687a	10	"	17	92
2624A	39	Добрая—Dobra	27	135	2687b	8	"	20	90
2625	1	Бялоскуричная—Białoskór.	3	37	2688a	12	"	11	35
2626,7	3	"	4	24	2688b	3	Совья—Sowia	81	366
2628	10	Марьенштадтъ—Marjensztad	4	26	2689	14	Беднарская—Bednarska	32	136
2635	2	Зрудлова—Źródłowa	5	31	2690a	16	"	9	52
2636	4	"	7	35	2690b	18	"	34	170
2637	6	"	14	83	2691	19	Фурманская—Furmańska	14	77
2638	8	"	11	65	2692	11	"	1	23
2639	10	"	9	37	2693	9	"	3	22
2642	17	Марьенштадтъ—Marjensztad	20	89	2694	7	"	8	50
2643	15	"	22	104	2695	5	"	16	89
2644	13	"	24	100	2696	3	"	18	91
2645	9	"	19	111	2697	2	"	6	26
2646	7	"	9	41	2698	4	"	17	94
2647A	3	"	27	181	2699	6	"	14	53
2647bc	5	"	13	63	2700	8	"	65	380
2648a	1	"	19	85	2701	10(31)	"	73	242
2648b	1b	"	19	76	2702	12	"	25	54
2648c	1c	"	26	121	2703	14	"	23	125
2649	4	"	14	102	2704	16	"	31	145
2650a	8	"	9	69	2705	13	"	27	155
2650b	6	"	1	7	2706	10	Мулярская—Mularska	2	15
2657b	14	"	1	25	2711	15	Фурманская—Furmańska	15	54
2658	16	"	19	115	2712	17	"	16	70
2659	18	"	9	37	2713	23	Добрая—Dobra	6	24
2661	11	"	1	9	2719	15	Броварная—Browarna	37	174
2662	7	Совья—Sowia	5	25	2720	13	"	37	198

№ ипотечный hypoteczny	№ полиц. № policujny	Обозначение улицы Oznaczenie ulicy	Чис. кварт. Licz. lokali		№ ипотечный hypoteczny	№ полиц. № policujny	Обозначение улицы Oznaczenie ulicy	Чис. кварт. Licz. lokali	
			Чис. жилым. Licz. miesz.	Чис. жилым. Licz. miesz.				Чис. жилым. Licz. miesz.	Чис. жилым. Licz. miesz.
2721	11	Броварная—Browarna	17	106	2745a	7	Липовая—Lipowa	42	201
2722	9	"	18	84	2745b	6	Броварная—Browarna	43	222
2723	7	"	11	50	2746	6	Радная—Radna	1	3
2724	5	"	17	87	2752	6	Липовая—Lipowa	18	88
2725	3	"	8	40	2753	5	Висляная—Wiślana	17	70
2726	10	"	13	71	2754	8	Броварная—Browarna	36	149
2727a	6	Висляная Wiślana	13	69	2755	4	"	47	191
2727b	12(8)	Бровар. и Висля Browar i Wiś.	27	134	2758	7	Радная—Radna	20	100
2728	14	Броварная—Browarna	26	142	2759	5	"	28	114
2729	16	"	28	130	2764	3	Липовая—Lipowa	13	62
2730	18	"	61	248	2766a	6	Обозная—Oboźna	12	74
2731	20	"	29	135	2766c	4	"	19	98
2732	22	"	28	159	2789	8	Лещинская—Leszczyńska	10	44
2733	24	"	19	74	2790	10	"	21	123
2734	26	"	33	173	2791	12	"	18	84
2735/6	28	"	24	107	2792	14	"	13	76
2737b	24	Генстая—Gęsta	24	112	2793	2	Броварная—Browarna	20	103
2737	12	"	1	7	2794	1—2	Бровар. и Обоз.—Brow. i Oboź.	62	269
2737c	17a	Добрая—Dobra	23	97	2795	33	Добрая—Dobra	16	79
2738	6	Генстая—Gęsta	22	82	2796	27	"	31	163
2739/40	4	"	5	23	2797	25	"	30	165
2741	2	"	10	46	2799	12	"	4	12
2742	2	Висляная—Wiślana	10	37	2811L	16	Лещинская—Leszczyńska	2	5
2743	1	"	18	117	2814a	26	Добрая—Dobra	59	371
2744	4(3)	Висля и Генс.—Wiśla. i Gęs.	43	143	2814b	1	Беднарская—Bednarska	1	7

Полицейский участок
Syrkuł policujny

{ 2
3

Соборный
Soborny

№ ипотечный hypoteczny	№ полиц. № policujny	Обозначение улицы Oznaczenie ulicy	Чис. кварт. Licz. lokali		№ ипотечный hypoteczny	№ полиц. № policujny	Обозначение улицы Oznaczenie ulicy	Чис. кварт. Licz. lokali	
			Чис. жилым. Licz. miesz.	Чис. жилым. Licz. miesz.				Чис. жилым. Licz. miesz.	Чис. жилым. Licz. miesz.
167 502	23	Подвальная—Podwale	22	90	250	4	Фрета широкая—Freta szer.	9	40
16					251A	6	Фрета—Freta	5	17
219	2	Мосговая—Mostowa	17	65	251B	8	"	7	12
220 1	4	"	38	174	252	10	Фрет. широкая—Freta szer.	10	52
222	6	"	10	47	253/4	12	"	23	109
223	8	"	10	48	255	14	"	24	114
224	10	"	23	96	256	16	"	14	59
225	12	"	7	31	257	18	"	24	92
226	14	"	23	166	258	20	Фрета—Freta	16	78
227 8	16	"	29	77	259	22	"	17	61
229	18	"	16	75	260	24	"	13	54
230	20	"	15	79	261	26	"	16	57
232	24	"	21	71	262	28	"	17	78
233	26	"	9	52	263	30	"	13	62
235	30	"	5	35	264	32	"	10	32
248 9	2	Фрета—Freta	23	154	265	34	"	10	38

№ ипотечный hypoteczny	№ полщ. № policyjny	Обозначение улицы Oznaczenie ulicy	Чис. кварт. Pość lokali		№ ипотечный hypoteczny	№ полщ. № policyjny	Обозначение улицы Oznaczenie ulicy	Чис. кварт. Pość lokali	
			Чис. жиль. Pość miesz.	Чис. жиль. Pość miesz.				Чис. жиль. Pość miesz.	Чис. жиль. Pość miesz.
266 7	27	Фрета узкая—Freta wąska	8	28	346	17	Новое Мѣсто—Nowe Miasto	10	45
268	25	"	31	125	347	19	"	13	40
269	23	Фрета—Freta	11	47	348 9	21	"	14	63
270	21	"	11	47	350	23	"	9	40
271	19	"	10	51	351	25	"	44	31
272	17	"	19	84	352	27	"	12	53
273	15	Фрет. широкая—Freta szer.	6	33	353	9	Косцѣльная--Kościelna	12	56
274	13	"	19	105	354	11	"	8	33
275	11	Фрета—Freta	19	104	355	13	"	11	52
276	9	Фрет. широкая—Freta szer.	19	82	356	15	"	17	58
277	7	Фрета—Freta	19	113	357	17	"	10	37
278	5	"	27	147	358	46	Фрета—Freta	8	30
279	3	Фрет. широкая—Freta szer.	11	42	359	44	"	10	72
280	1	"	33	109	360	42	"	11	49
306	11	Новое Мѣсто—Nowe Miasto	4	48	361	40	"	10	55
307 8	9	"	13	68	362	38	"	10	45
309	7	"	10	39	459	4	Сенаторская—Senatorska	9	36
310 11	5	"	30	170	460	6	"	37	213
312	3	"	29	139	461	8	"	12	52
313	1	"	33	62	462	10	"	43	86
314	2	"	4	57	463	12	Сенато. и Дане. Sena. i Danie.	31	717
315	4	"	14	62	464/5	14	Сенаторская—Senatorska	30	71
316	6	"	14	48	466	2	"	11	59
317	8	"	11	59	467A	16	"	38	187
318	10	"	10	29	467B	18	"	22	94
319 20	vide 1919				468/9	20	"	27	153
					470	22	"	22	75
					471A	2	Рымарская—Rymarska	7	42
321 2	12	Косцѣльная—Kościelna	16	73	471B	28	Сенаторская—Senatorska	14	63
323	14	"	35	156	471C	24	"	12	54
324	16	"	23	102	471D	26	"	8	40
325	18	"	9	35	471E	4	Рымарская—Rymarska	8	61
326	4	Закрочимская Zakroczymska	15	46	471F	6	"	14	69
327	2	"	16	34	471G	8	"	14	53
328	1	Францискав. —Frańciszkai.	8	43	471H	10	"	9	48
329	53	Фрета—Freta	13	78	484A	10	Медовая—Miodowa	33	207
330	51	"	15	49	484B	13	Подвальная—Podwale	5	46
331	49	"	13	68	485	12	Медовая—Miodowa	19	105
332	47	"	18	90	486A	14	"	18	56
333	45	"	15	62	486B	16	"	10	48
334	43	"	13	76	487	18	"	31	146
335	41	"	14	83	489A	17	Долгая—Długa	32	178
336	39	"	19	120	489B	19	"	9	58
337	37	"	12	73	489C	15	Медовая—Miodowa	21	84
338	35	"	19	85	489D	17	"	21	38
339	33	"	15	51	490	13	"	28	162
340	31	"	10	44	491	11	"	12	60
341	29	"	9	56	492	9	"	23	118
343	36	"	5	46	493	7	"	44	159
344	13	Новое Мѣсто—Nowe miasto	10	27	494	5	"	4	18
345	15	"	15	74	494 5	5A	"	13	36

№ ипотечный hypoteczny	№ полиц. № policujny	Обозначение улицы Oznaczenie ulicy	Чис. кварт. Pość lokali		№ ипотечный hypoteczny	№ полиц. № policujny	Обозначение улицы Oznaczenie ulicy	Чис. кварт. Pość lokali		Чис. жильц. Pość miesz.	
			Чис. жильц. Pość miesz.	Чис. жильц. Pość miesz.				Чис. жильц. Pość miesz.	Чис. жильц. Pość miesz.		
495	3	Медовая—Miodowa	46	183	581	35	Долгая—Długa	7	40		
495a	2	Данелевичов.—Danielewicz.	42	254	582	33	"	7	24		
496	1	Медов. и Сена.—Miod. i Sen.	30	97	583	31	"	6	29		
499	11	Подвальная—Podwale	8	43	584	29	"	83	85		
500a	15	"	22	160	585	27	"	130	187		
500b	17	"	59	56	586a	25	"	24	62		
500c	19	"	32	50	586b	23	"	39	247		
501 592	5	Долгая—Długa	33	193	587	21	"	19	67		
501 592	3	"	14	62	588	15	"	41	144		
502 vide 167					589	13	"	18	71		
16					590	9-11	"	22	157		
535	2	Капитульная—Kapitulna	8	41	591	7	"	10	60		
536	4	"	9	39	592 vide 501						
540	2	Долгая—Długa	5	20	593	21	Бѣлнская—Bielańska	7	24		
541	4	"	13	66	594	19	"	11	22		
542	6	"	13	122	595	17	"	14	52		
543	10	"	67	457	596	15	"	5	21		
543	8	"	35	204	597	13	"	7	21		
544	12	"	6	46	598	11	"	4	16		
545	14	"	39	169	599ab	2	Тломацкая—Tłomaska	14	62		
546	16	"	27	164	599c vide 569						
547A	18	"	9	20	600ab	1	Бѣлян. и Тлом.—Biel. i Tłó.	14	36		
547BC	4	Красн. площ.—Plac Krasin.	23	55	600c	3	Тломацкая—Tłomaska	22	109		
548	2	"	18	32	600D	5	"	2	10		
549	1-5-6	"	26	110	600ef	7	"	7	24		
549A	3	"	19	86	601a	9	Бѣлнская—Bielańska	104	172		
550	20	Долгая—Długa	10	61	601B	7	"	70	99		
551	22	"	33	184	602	5	"	8	49		
552 3 4	24-26	"	24	55	603	3	"	68	95		
555	28	"	5	28	604	4	"	11	70		
556	30	"	87	222	605	6	"	11	88		
557	32	"	56	276	606/18	8	"	10	64		
558/9	34	"	3	23	607	10	Бѣл. и Данел.—Bielan. i Dan.	22	116		
560/1	2	Налив. и Дол.—Nalew. i Dł.	6	32	608	12	Бѣлнская—Bielańska	31	142		
561b	4	Наливки—Nalewki	25	49	609	14	"	8	43		
563	36	Долгая—Długa	7	544	610	16	"	2	30		
564	4	Долг. и Прж.—Długa i Prz.	6	22	611	18	"	6	35		
565/6	57	Долгая—Długa	7	43	615	4	Данелевичов.—Danielewicz.	14	125		
567	55	"	3	22	615a	4a	"	16	100		
568	53	"	9	34	616	6	"	14	79		
569		"			617	8	"	37	178		
570/1	6	Тломацкая и Долгая	23	95	619	7	"	2	2		
570/1		Тлѳмацка i Długa									
572/3	49	Долгая—Długa	16	66	620	5	"	9	54		
574	47	"	12	32	643	8	Тломацкая—Tłomaska	9	54		
575	45	"	4	20	644	2	Пржеяздъ—Przejazd	6	27		
576	43	"	12	31	739ab	9-11	Тломацкая—Tłomaska	27	201		
577	20	Бѣлян. и Долг.—Bielan. i Dł.	4	22	740	16	Рымарская—Rymarska	9	38		
578	41	Долгая—Długa	12	78	741	14	"	18	75		
579	39	"	1	6	742	12	"	15	62		
580	37	"	5	38	1764	2	Св. Юрская—Ś-to Jerska	3	17		
		"			1765	4	"	15	58		

№ течный oteczny	№ полц. № policujny	Обозначение улицы Oznaczenie ulicy	Чис. кварт. Pość lokali		№ ипотечный hypoteczny	№ полц. № policujny	Обозначение улицы Oznaczenie ulicy	Чис. кварт. Pość lokali	
			Чис. жильц. Pość miesz.	Чис. жильц. Pość miesz.				Чис. жильц. Pość miesz.	Чис. жильц. Pość miesz.
1766	6	Св. Юрская—Ś-to Jerska	7	22	1881	6	Косцѣльная—Kościelna	11	40
1767	8	"	19	98	1882	2	"	8	19
1768	10	"	56	201	1883a	4	Пржиринокъ—Przyrynek	4	64
1769A	12a	"	56	304	1884	6	"	3	122
1769B	12b	"	46	203	1887	8-10	Пржирин. и Самбо. Przu. i Sam.	25	100
1769C	4	Нововиньрская—Nowowinia.	32	211	1888	12	Пржиринокъ—Przyrynek	8	58
1769D	6	"	90	573	1889	14	"	12	38
1769E	8	"	68	455	1890 1	16	Пржп. и Войтов. Przu. i Wojto.	18	94
1769	12	Св. Юрская—Ś-to Jerska	35	164	1911 12	15	Пржиринокъ—Przyrynek	16	65
1780 1	19	"	10	16	1913	9	"	8	46
1782	17	"	10	30	1914	13	"	7	33
1788	15	"	5	19	1915	11	"	7	28
1789	13	"	7	30	1916	7	"	3	6
1790ab	11	"	32	191	1917	5	"	7	12
1791	2	Цясная—Ciasna	51	202	1918	3	"	13	49
1802	13	Францишканская—Francisz.	33	165	1919	10	"	30	122
1803	11	"	31	181	1920 1	1	Самборская—Samborska	22	95
1804	9	"	67	433	1923	2	"	13	55
1805	7	"	2	5	1924	4	"	8	38
1806	5	"	40	199	1925	6	"	4	26
1807	3	"	21	107	1926	3	Законтная—Zakaтна	18	70
1808	4	"	46	302	1927	1	"	29	183
1809A	6	"	76	532	2009		Цитадель—Cytadela	157	737
1809B	8	"	34	202			безъ ниж. воен. чин.—bez wojska		
1809CD	10	"	90	611	2009	19	Закрочимская—Zakroczym.	19	99
1810 11	12	"	26	143	2166 7	6	Бонифратер.—Bonifraterska	44	291
1812	2	Бонифратер.—Bonifratер.	24	118	2176A	7	Сапезинская—Sapieżyńska	42	216
1820	9	Козля—Kozła	30	125	2176C	4a	Бонифратер.—Bonifraterska	19	121
1821	7	"	8	47	2176	4	"	19	117
1822A	5	"	46	216	2177	vide	1809cd		
1826	6	Закрочимская—Zakroczym.	11	45	2178	1	Сапезинская—Sapieżyńska	37	231
		съ ниж. воен. чин.—z wojskiem		1178	2178a	3	"	45	266
1855 6	17	"	9	50	2178c	1a	"	29	207
1857B	2	Николаевская—Mikołajew.	62	338	2179A	4	"	31	154
1857A	1	Цитадель-Сута. (droga Mikołaj.)	1	11	2179B	6	"	20	110
1857	15	Закрочимская—Zakroczym.	30	145	2181	1	Конвикторская Konwiktor.	12	65
1858	13	"	24	96	2183a	3	"	17	54
1859	11	"	12	63	2235	1	Налевки—Nalewki	17	159
1860	9	"	42	174	2235D	1	Налев. и Прже.—NalewiPrzej.	6	29
1861	7	"	9	37			съ ниж. воен. чин.—z wojskiem		732
1862	5	"	18	76	2544	33	Рыбаки—Rybaki	1	6
1863A	1	"	13	198	2545	31	"	11	52
1863C	2	Францишкан—Franciszkań.	17	101	2546	29	"	19	68
1863D	3	Закрочимская—Zakroczym.	9	39	2549i 2575	23	"	2	11
1864	1	Пржиринокъ—Przyrynek	31	157	2553	21	"	4	7
1870 1	2	Старая—Stara	40	341	2554	19	"	14	62
1872	6	"	8	26	2555ab	15	"	3	23
1874	4	Косцѣльная—Kościelna	3	14	2555B 2560	7	"	2	16
1875	27	Рыбаки—Rybaki	5	28	2557 8 9	9	"	2	9
1877	1	Пѣшая—Pieszа	9	54	2560	vide	2555B 2560		
1878	7	Косцѣльная—Kościelna	13	60	2561	5	"	6	26

№ ипотечный hypoteczny	№ полиц. № policujny	Обозначение улицы Oznaczenie ulicy	Чис. кварт. Pość lokali		№ ипотечный hypoteczny	№ полиц. № policujny	Обозначение улицы Oznaczenie ulicy	Чис. кварт. Pość lokali	
			Чис. жилец. Pość miesz.	Чис. жилец. Pość miesz.				Чис. жилец. Pość miesz.	Чис. жилец. Pość miesz.
2562	3	Рыбаки—Rybaki	6	20	2570	12	Рыбаки—Rybaki	7	44
2563	1	"	10	47	2571/2	14	"	10	53
2564a	2	"	34	189	2573	16	"	18	84
2565	4	"	5	34	2575	22	"	9	37
2566	6	"	56	272	2576	24	"	14	61
2567/8	8	"	61	378	3134c	1	Николаевская—Mikołajewska	4	16
2567/8	8	"	10	56	530		Фортъ Сливцкій—Fort Śliwicki	4	9
2569	10	"	14	58	531		"	1	3

безъ ниж. воен. чин.—bez żołn. niższ. stop.

Полицейскій Участокъ Syrkuł Policujny

4 Бѣлянскій. Bielanski.

№ ипотечный hypoteczny	№ полиц. № policujny	Обозначение улицы Oznaczenie ulicy	Чис. кварт. Pość lokali		№ ипотечный hypoteczny	№ полиц. № policujny	Обозначение улицы Oznaczenie ulicy	Чис. кварт. Pość lokali	
			Чис. жилец. Pość miesz.	Чис. жилец. Pość miesz.				Чис. жилец. Pość miesz.	Чис. жилец. Pość miesz.
1771ab	14/1	Св. Юрская—Ś-to Jerska	65	362	1819	30	Францишкан.—Franciszkań.	22	132
1772	16	"	40	217	2098/2214d	14/10	Покор. и Инфл.—Pok. i Infla.	18	429
1773	18	"	21	105			госпиталь—szpital		
1774	20	"	18	84	2160	17	Бонифратерск.—Bonifater.	24	106
1775	22	"	63	364	2161	15	"	6	30
1776a	24	"	56	399	2162	9	"	32	188
1776b	6	Валовая—Wałowa	25	118	2162a	11	"	7	24
1777	26	Св. Юрская—Ś-to Jerska	26	140	2162b	13	"	2	6
1778a	28	"	29	200	2163	7	"	24	163
1778b	4	Валовая—Wałowa	41	191	2164	5	"	30	198
1778c	30	Св. Юрская—Ś-to Jerska	11	59	2165a	3	"	31	193
1778d	2	Валовая—Wałowa	36	84	2165b	16	Францишкан.—Franciszkań.	46	286
1779	32	Св. Юрская—Ś-to Jerska	39	128	2165c	14	"	33	210
1793a	33	Францишкан.—Franciszkań.	15	52	2190	2	Мурановская—Muranowska	5	23
1793b	7	Валовая—Wałowa	21	116	2191a	6	"	8	96
1794a	31	Францишкан.—Franciszkań.	16	64	2191b	10	"	41	168
1794b	9	Валовая—Wałowa	30	190	2191d	8	"	31	190
1795	29	Францишкан.—Franciszkań.	39	189	2191e	4	"	8	26
1796a	25	"	178	1076	2191h	4	Покорная—Pokorna	6	12
1796b	27/8	"	66	325	2191i	6	"	31	248
1797a	19	"	39	215	2191k	8	"	20	120
1797b	21	"	17	68	2191p		— Сѣраковская—Sierakowska	22	108
1797c	23	"	63	346	2192	12	Мурановская—Muranowska	47	224
1798	17	"	101	700	2193	14	"	8	69
1799	5	"	66	382	2194	16	"	31	175
1800	3/5	Нововиняр.—Nowowiniar.	64	405	2195/6	18/20	"	2	14
1813	18	Францишкан.—Franciszkań.	49	278	2197a	22	"	50	248
1814	20	"	33	188	2197b	24	"	65	416
1815	22	"	41	292	2197c	26	"	4	16
1816	24	"	46	211	2197d	28	"	40	244
1817	26	"	69	212	2197e	30	"	22	164
1818	28	"	16	89	2197f	32	"	44	297

№		Обозначение улицы Oznaczenie ulicy	Чис. кварт. Pość lokali		№		Обозначение улицы Oznaczenie ulicy	Чис. кварт. Pość lokali	
ипотечный hypoteczny	№ полиц. № policujny		Чис. жилъц. Pość miesz.	Чис. жилъц. Pość miesz.	ипотечный hypoteczny	№ полиц. № policujny		Чис. жилъц. Pość miesz.	Чис. жилъц. Pość miesz.
2197g	34	Мурановская—Muranowska	29	178	2248d	34	Дзикая—Dzika	21	100
2197h	36	"	22	136	2248e	36	"	17	100
2197i	38	"	27	181	2249	31	Наливки—Nalewki	73	410
2197k	52	Дзикая—Dzika	15	101	2249a	38	Дзикая—Dzika	38	258
2197l	52a	"	27	147	2250	33	Наливки—Nalewki	22	194
2198	29 8a	Мурановская—Muranowska	5	23	2251a	35	"	26	169
2199	27	"	35	210	2251b	37	"	52	352
2200	25 6	"	19	85	2252	39	"	30	169
2201ab	23 4	Мур. и Милая—Mur. i Miła	43	252	2253	41	"	43	262
2202	21	Мурановская—Muranowska	34	173	2254	—	"	24	87
2203/2203a	19 2	Мур. и Милая—Mur. i Miła	35	218	2254a	30	"	21	118
2204a	17	Мурановская—Muranowska	18	63	2255	28	"	57	382
2204b	34	Наливки—Nalewki	24	129	2256	26	"	29	189
2205	15	Мурановская—Muranowska	21	124	2257ab	24	"	34	208
2206/7	13	"	50	288	2257c	22	"	20	80
2208	11	"	25	141	2258	20	"	31	100
2209/10	9	"	50	296	2259	18	"	9	38
2211	7	"	26	147	2260	16 5	Налив. и Вал.—Nalew. i Wał.	58	352
2212	5	"	20	129	2261ab	14	Наливки—Nalewki	84	205
2213	3	"	17	100	2261c	14	"	45	198
2218/19	29	Покорная—Pokorna	12	49	2262	12	"	41	210
2232	7	"	15	73	2263	10	"	17	41
2232a	3	Ставки—Stawki	8	41	2264	8	Нал. и С. Юр.—Nal. i Ś. Jer.	18	68
2232b	1	"	14	108	2265	5	Ставки—Stawki	27	123
2233	5	Покорная—Pokorna	28	165	2266	7	"	12	57
2234	3	"	64	318	2269	2	"	33	169
2236b/2302ab	2 6	Дзик. и Новол.—Dzika i Now.	81	192	2269bc	2a	Низкая—Niska	6	27
2236/7	3	Наливки—Nalewki	27	153	2274a	10	Милая—Miła	44	202
2238	5	"	14	77	2274b	12	"	24	136
2239	7	"	107	473	2274c	14 33	Мил. и Мур.—Miła i Mur.	34	238
2240a	9	"	54	142	2274d	35 16	Мурановская—Muranowska	24	150
2240b	6	Дзикая—Dzika	30	169	2274e	37	"	25	168
2240c	8	"	36	214	2274f	39	"	24	157
2241	11	Наливки—Nalewki	105	458	2274g	22 46	Дзикая—Dzika	16	97
2242	13	"	55	329	2274h	48	"	15	67
2243	15	"	45	224	2275/6	25	Милая—Miła	19	115
2244a	17	"	25	161	2275/6a	25	Милая и Дзик.—Miła i Dzika	28	143
2244b	16	Дзикая—Dzika	23	99	2275/6b	44	Дзикая—Dzika	36	236
2245	19	Наливки—Nalewki	33	228	2277	23	Милая—Miła	7	36
2245a	18	Дзикая—Dzika	49	299	2278	21	"	19	103
2245b	20	"	37	244	2279	17	"	24	151
2246	21	Наливки—Nalewki	77	231	2279a	19	"	22	126
2247	26	Дзикая—Dzika	18	105	2279c	17a	"	27	181
2247a	23	Наливки—Nalewki	74	251	2280	15	"	16	104
2247b	1a	Генсья—Gesia	38	225	2281a	13	"	14	71
2247c	3	"	46	239	2281b	11	"	23	116
2247d	5	"	4	10	2282	9	"	67	338
2247f	24	Дзик. и Генсья—Dzi. i Gesia	38	241	2283	7	"	15	92
2248a	29	Наливки—Nalewki	37	254	2284	5	"	28	145
2248b	27	"	40	304	2284a	43	Налив. и Мил.—Nal. i Miła	47	274
2248c	32	Дзикая—Dzika	26	133	2284b	3	Милая—Miła	62	339

№ ипотечный hypoteczny	№ полиц. № policajny	Обозначение улицы Oznaczenie ulicy	Чис. кварт. Licz. lokali		№ ипотечный hypoteczny	№ полиц. № policajny	Обозначение улицы Oznaczenie ulicy	Чис. кварт. Licz. lokali	
			Пош. жилыц. Poc. miesz.	Пош. miesz.				Чис. жилыц. Licz. miesz.	Пош. miesz.
2285	25	Наливки—Nalewki	99	180	2303	14	Дзикая—Dzika	36	234
2286	2	Генсья—Gesia	34	204	2304	22	"	5	31
2286a	4	"	59	385	2306a	42	"	43	224
2287	8	"	20	78	2307a	56	"	3	20
2287a	10	"	30	196	2307b	—	"	12	55
2287b	12/28	"	22	95	2307c	54	"	2	11
2287c	30	Дзикая—Dzika	41	243	2376	4	Новолипки—Nowolipki	23	72
2287d	6	Генсья—Gesia	16	83	2376a	2	"	14	87

Полицейский участокъ
Syrkuł policajny

5 | **Повонзковскій**
6 | **Powazkowski**

№ ипотечный hypoteczny	№ полиц. № policajny	Обозначение улицы Oznaczenie ulicy	Чис. кварт. Licz. lokali		№ ипотечный hypoteczny	№ полиц. № policajny	Обозначение улицы Oznaczenie ulicy	Чис. кварт. Licz. lokali	
			Пош. жилыц. Poc. miesz.	Пош. miesz.				Чис. жилыц. Licz. miesz.	Пош. miesz.
20	10	Бураковская—Burakowska	25	69	—	87	Лешно—Leszno	—	—
21a	8	"	16	84			незастроенная площ.—plac pusty		
21a	—	Дзельная—Dzielna	1	2	645 6	15	Пржездъ—Przejazd	48	113
21b	—	"	1	3			и 523 виж. воен. чин.—i 523 żołnierzy		
21bc	1	Бураковская—Burakowska	4	11	647a 8	11	Пржездъ—Przejazd	2	10
21d	3	"	11	43	647 8	11	"	15	53
22	6	"	6	23	649	9	"	39	174
23	4	"	16	63	650	7	"	2	15
25a	5a	"	23	96	651	5	"	5	37
25b	8	Повонзковская—Powazkow.	44	202	652	3	"	8	39
25c	5	Бураковская—Burakowska	17	69	653 4	1/2	Лешно и Прж.—Leszno i Prz.	28	155
25c	7	"	7	26	655	4	Лешно—Leszno	21	134
25d	7	"	13	42	656	6	"	11	58
25e	9	"	31	127	657ab	8	"	29	166
25ghi	5	"	3	16	657c	8a	"	4	29
27a	2	Повонзковская—Powazkow.	11	49	658	10	"	12	53
27b	4	"	10	63	659	12	"	12	55
27c	6	"	3	14	660	14	"	7	27
28	12	Бураковская—Burakowska	24	99	661 2	16	"	9	51
28a	11	"	7	29	663 4 5	18	"	63	263
28a	12	"	1	7	666	20	"	8	40
28aa	12c	"	10	27	667	22	"	9	38
28ab	9	"	14	50	668	24	"	23	134
28b	12a	"	25	103	669	26	"	24	137
28c	17	"	5	24	670a	28	Леш и Карм.—Lesz. i Karm.	20	84
28d	19	"	8	29	670b	2	Кармелитская—Karmelicka	7	36
28e	21	"	14	32	671a	30	Лешно—Leszno	19	49
29	14	"	20	97	671b	1/3	Кармелитская—Karmelicka	18	110
—	68	Лешно—Leszno	1	3	671c	32	Лешно—Leszno	10	78
—	82	"	—	—	671d	30a	"	7	32
—	85	незастроен. площ.—plac niezabud.	—	—	672	34	"	4	14
		Лешно—Leszno	—	—	673a	36	"	25	96
		магазины—magazyny	—	—	673b	38	"	8	38

№ ипотечный hypoteczny	№ полцел. № policujny	Обозначение улицы Oznaczenie ulicy	Чис. кварт. Pość lokali		№ ипотечный hypoteczny	№ полцел. № policujny	Обозначение улицы Oznaczenie ulicy	Чис. кварт. Pość lokali	
			Чис. жилых. Pość miesz.					Чис. жилых. Pość miesz.	
674	42	Лешно—Leszno	14	61	822	4	Огородная—Ogrodowa	10	76
674a	40a	"	13	94	823	6	"	32	169
674b	40	"	30	178	824	8	"	3	14
675	44	"	19	85	825	12	"	23	127
676	46	"	9	44	826	14	"	6	16
677	48	"	7	44	827	16	"	15	70
678	50	"	27	108	828	18	"	15	50
679	52	"	10	68	829	20	"	9	46
681	54	"	14	59	830/1	22	"	22	110
682	56/58	"	5	31	832	24	"	15	48
683	60	"	6	28	833	26	"	29	122
684	62	"	13	48	834	28	"	24	116
685	64	"	17	76	835	30	"	14	89
686	66	"	10	31	836	32	"	20	110
691	70	"	41	217	837	34	"	14	55
692	72	"	2	6	838/9	36	"	37	174
693	76	"	20	87	840	38	"	5	17
693a	74	"	11	30	841	40	"	26	155
693b	76a	"	1	5	842/3	42	"	33	145
693d	36	Вронья—Wronia	13	65	844	44	"	60	233
693e	34	"	2	3	845	48	"	13	51
694	78	Лешно—Leszno	6	25	845a	25	Вронья—Wronia	16	72
695,6	80	"	2	10	845b	27	"	25	112
696	84	"	10	59	846/7	50	"	51	209
696b	86	"	2	12	848	54	Огородная—Ogrodowa	29	129
696c	88	"	1	133	849	56	"	12	62
697b	83	"	25	108	850	65	"	13	68
697d	89	"	6	49	851	63	"	30	140
699a	77b	"	10	54	852	61	"	36	168
699b	77a	"	12	52	853	59	"	29	136
699d	79	"	2	13	854	57	"	39	188
701a	71	"	11	29	855	55	"	32	161
701b	65	"	40	180	856	53	"	10	36
701c	69	"	4	27	857	51	"	15	78
701d	67	"	37	130	858	49	"	23	129
702	63	"	11	43	859	47	"	—	—
703	61	"	24	88			незастроенная площадь—plac pusty		
704	59	"	21	128	860	45	Огородная—Ogrodowa	22	109
705	57	"	9	46	861	43	"	33	161
706	55	"	9	47	862	41	"	38	158
707	53	"	15	51	863	39	"	37	174
708	51	"	40	146	864	37	"	19	84
710	49	"	24	102	865	35	"	21	110
711	47	"	22	69	866	33	"	22	105
712	45	"	25	101	867ab	31	"	28	157
713	43	"	12	42	868	29	"	30	139
714	41—17	Лешно и Соль.—Lesz. i Solna	15	72	870/1	25	"	35	202
805	15	Сольная—Solna	21	117	872	23	"	31	150
806	13	"	10	40	873	21	"	16	86
807	11	"	10	43	874	19	"	4	11
821	2	Огородная—Ogrodowa	12	71	875	17	"	27	124

№ ипотечный hypoteczny	№ полиц. № policujny	Обозначение улицы Oznaczenie ulicy	Чис. кварт. Pość lokali		№ ипотечный hypoteczny	№ полиц. № policujny	Обозначение улицы Oznaczenie ulicy	Чис. кварт. Pość lokali	
			Чис. жиб. Pość miesz.	Чис. жиб. Pość miesz.				Чис. жиб. Pość miesz.	Чис. жиб. Pość miesz.
876	15	Огородная—Ogrodowa	6	19	2273f	16b	Низкая—Niska	31	118
879 890	11-8	Бѣлая и Огро. Biała i Ogrod.	32	164	2273g	16c	"	14	77
880	9	Огородная—Ogrodowa	17	91	2273h	18	"	2	12
881	7	"	22	97	2273i	14a	"	7	28
882	5	"	44	243	2288	18	Генся—Gęsia	45	206
883	3	"	25	117	2288ab	18a	"	3	14
887 8	13	Бѣлая и Огро. Biała i Ogrod.	12	52	2289b	63	"	23	60
1128	30	Желѣзная—Żelazna	12	55	2289c	65	Ген. Пржнок.—Gęsia i Przyok.	14	68
1129	38	"	11	36	2289 90a	61	Генся—Gęsia	32	160
1130 1	40	"	4	24	2290	57	"	7	20
1132	45	"	17	96	2290ab	55a	"	4	13
1133	43	"	5	28	2290ab	55b	"	20	90
1134	41	"	3	11	2290c	53	"	30	117
1135	39	"	28	129	2290d	55	"	12	48
1173c	30	Вронья—Wronia	39	183	2290e	59	"	15	65
2171a	3	Ставки—Stawki	9	35	2291	51	"	30	150
2171a	7	"	25	121	2291a	45	"	56	304
2171a	11	"	9	29	2291b	47	"	23	79
2171a	13	"	15	58	2291c	49	"	22	97
2171aa	9	"	21	102	2292	39	"	54	254
2171a 1	15	"	15	93	2293	37	"	29	142
2171a 2	17	"	20	84	2294	35	"	47	208
2171a 3	19	"	29	132	2294b	33b	"	8	45
2171ac	22	Волинская—Wołyńska	20	76	2294a	33	"	40	185
2171b 2	—	Ново-Волин.—Nowo-Wołyń.	13	70	2295	31	"	51	230
2171b 4	—	"	2	14	2295ab	31	"	121	521
2171b 5	—	"	19	95	2295e	31	"	11	54
2171b 6	—	"	18	63	2296	29	"	11	58
2171c	24	Волинская—Wołyńska	33	152	2297c	27	"	69	348
2171bc	20	"	18	83	2298a	25	"	8	45
2171cc	18	"	17	75	2298b	23	"	11	65
2171cd	16	"	14	80	2299	21	"	50	358
2171ce	14	"	15	77	2299	21a	"	60	356
2171d	23	Ставки—Stawki	21	86	2300	19	"	52	282
2171f	1	"	8	44	2300a	13	"	23	131
2171g	21	"	30	111	2300b	15	"	22	132
2171i	18a	Смочал—Smocza	9	37	2300d	17	"	24	149
2171k	18b	"	19	62	2301	11	"	22	111
2171o	5	Ставки—Stawki	16	65	2308	58	Дзикая—Dzika	4	18
2271a	6	Низкая—Niska	14	47	2309a	45	"	51	254
2271b	8	"	23	107	2309b	43	Повонзковская—Powonzkow.	2	8
2272	10	"	16	77	2309d	17	Закоповая—Zaokorowa	1	8
2272a	12	"	18	56	2309e	49	"	1	13
2272bcd	12a	"	11	50	2309f	43a	Дзикая—Dzika	2	8
2272c	12a	"	13	77	2310	39	"	35	185
2272d	12a	"	16	70	2310b	41	"	31	142
2273	—	Окоповая—Okorowa	7	16	2310c	12	Окоповая—Okorowa	13	40
2273a	14	Низкая—Niska	36	157	2311b	4	Ставки—Stawki	7	34
2273b	16a	"	23	118	2311 ¹ / ₂ b	6	"	23	60
2273c	16	"	29	23	2311c	8	"	4	25
2273d	15	Закоповая—Zaokorowa	1	8	2311f	35	Дзикая—Dzika	31	181

№ ипотечный hypoteczny	№ полн. № polnięczy	Обозначение улицы Oznaczenie ulicy	Чис. кварт. Licz. lokali		№ ипотечный hypoteczny	№ полн. № polnięczy	Обозначение улицы Oznaczenie ulicy	Чис. кварт. Licz. lokali	
			Чис. жилец. Licz. miesz.	Чис. жилец. Licz. miesz.				Чис. жилец. Licz. miesz.	Чис. жилец. Licz. miesz.
2311g	37	Дзикая—Dzika	42	194	2313i	18с	Смочая—Smocza	39	134
2311h	4	Ставки—Stawki	3	13	2313k	1	Низкая—Niska	15	72
2312	33	Дзикая—Dzika	51	283	2313l	13	Закоповая—Zaokopowa	2	7
2312a	4	Низкая—Niska	88	461	2313m	6	Ново-Кармел.—Nowo-Karm.	29	123
2313	39a	Милая—Miła	14	58	2313n	23	Смочая—Smocza	1	98
2313a	25	Низкая—Niska	14	31	2313o	15	Низкая—Niska	10	48
2313/18a	21	"	9	46	2313p	17	"	5	28
2313a/2	37a	Милая—Miła	17	37	2313XXa	23	"	6	51
2313a/3	39	"	17	29	2314	23a	Дзикая—Dzika	20	91
2313a/5	41	"	27	116	2314a	25	"	10	57
2313a/7	32	"	10	40	2314b	6	Волыпская—Wołyńska	24	128
2313a/12	24	Смочая—Smocza	4	24	2314c	8	"	29	138
2313a/17	19	Низкая—Niska	15	61	2314d	10	"	13	82
2313a/21	2	Ново-Кармел.—Nowo-Karm.	17	86	2314e	12	"	21	122
2313ab	33	Ново-Милая—Nowo-Miła	10	48	2314f	4	"	20	117
2313ab	1a	Ново-Кармел.—Nowo-Karm.	20	92	2315	2	Островская—Ostrowska	16	64
2313ab/1a	27	Дзикая—Dzika	16	82	2315	23	Дзикая—Dzika	65	344
2313ab/2	37d	Милая—Miła	4	17	2315a	27	Волыпская—Wołyńska	29	143
2313ab/2a	5	Ново-Кармел.—Nowo-Karm.	16	67	2315c	10	Ново-Кармел.—Nowo-Karm.	16	84
2313ab/3	29	Милая—Miła	21	157	2315e	4	Островская—Ostrowska	38	148
2313ab/3	29a	"	37	242	2315g	25	Волыпская—Wołyńska	20	113
2313ab/4	31	"	4	23	2317	19	Дзикая—Dzika	40	15
2313ab/6	36	"	11	43			и 204 ниж. воен. чин.—i 204 żołnierzy		
2313ab/7	29a	Дзикая—Dzika	39	232	2317	19	Генсья—Gesia	4	8
2313ab/7	37b	Милая—Miła	20	100			и 20 ниж. воен. чин.—i 20 żołnierzy		
2313ab/8	35	"	31	173	2318	17	Дзикая—Dzika	31	194
2313ab/10	29	Дзикая—Dzika	26	158	2318a	15	"	36	176
2313ab/11	37c	Милая—Miła	61	311	2318b	9	Генсья—Gesia	21	148
2313ab/13	37	"	21	147	2319	13	Дзикая—Dzika	5	23
2313ab/31	27	"	21	130	2320	2	Павья—Pawia	6	20
2313ab/31a	3	Низкая—Niska	43	237	2320a	11	Дзикая—Dzika	19	120
2313ab/32	25b	Дзикая—Dzika	23	139	2321	2	Дзельная—Dzielna	12	77
2313ab/33	1	Ново-Кармел.—Nowo-Karm.	15	78	2321a	7	Дзикая—Dzika	13	65
2313ab/33	25a	Дзикая—Dzika	21	106	2322	5	"	28	208
2313ab/35	11	Низкая—Niska	9	59	2322a	1a	Дзельная—Dzielna	29	182
2313ab/36	13	"	11	42	2323	3	Дзикая—Dzika	29	170
2313ab/38	9	"	7	37	2324	1	"	14	74
2313ab/38	28	Милая—Miła	37	254	2325	2a	Павья—Pawia	33	204
2313ab/39	7	Низкая—Niska	53	283	2326	10	"	20	129
2313ab/40	5	"	9	42	2326/57a	8	"	8	56
2313ab/b	—	Смочая—Smocza	14	61	2326/57b	6	"	11	77
2313ab/g	28с	Милая—Miła	18	34	2326/57c	4	"	9	52
2313ab/n	26	"	14	85	2327	12	"	33	183
2313ab/o	28	"	43	265	2327a/2356	14-13a	"	56	320
2313ab/p	28d	"	10	40	2328	16	"	46	230
2313ab/s	28n	"	13	65	2328a	16a	"	26	116
2313ab/w	—	Дзикая—Dzika	—	2	2329/30a	20	"	7	48
2313ab/z	1b	Низкая—Niska	6	34	2329/30b	22	"	23	120
2313c	8	Ново-Кармел.—Nowo-Karm.	5	22	2331	26	"	2	3
2313f	23	Смочая—Smocza	7	21	2331	24	"	39	227
2313h	17a	Низкая—Niska	40	192	2331a	30	"	35	186

№ ипотечный hypoteczny	№ полиц. № policujny	Обозначение улицы Oznaczenie ulicy	Чис. кварт. Posc lokali		№ ипотечный hypoteczny	№ полиц. № policujny	Обозначение улицы Oznaczenie ulicy	Чис. кварт. Posc lokali	
			Чис. жильц. Posc miesz.	Чис. жильц. Posc miesz.				Чис. жильц. Posc miesz.	Чис. жильц. Posc miesz.
2331b	28	Павья—Pawia	8	33	2353	5	Павья—Pawia	32	203
2332	32	"	1	4	2353a	7	"	29	136
2333	36	"	27	108	2354/2354a	9	Дзикая и Павья-Dzika i Paw.	30	183
2334	38	"	23	89	2354b	1	Павья—Pawia	23	169
2335	40	"	16	63	2354c	3	"	27	161
2335a	40a	"	24	132	2355	18	"	32	136
2336	44	"	27	110	2358	4	Дзельная—Dzielna	26	149
2336a	42	"	21	92	2328a	6	"	13	47
2337	48	"	6	19	2358b	8	"	12	63
2337a	46	"	9	27	2359	10	"	27	152
2338	52	"	22	82	2359a	10a	"	10	57
2338a	50	"	6	16	2359b	10b	"	17	79
2338b	50a	"	9	34	2360	16	"	19	117
2338c	48a	"	30	119	2360a	12	"	13	63
2339	54	"	12	46	2360b	14	"	38	227
2339a	56	"	14	65	2360c	12c	"	20	70
2339b	58	"	19	67	2361	18	"	11	771
2339c	60	"	19	60			тюрьма—wiezienie		
2339d	62	"	16	30	2362	20	"	9	454
2339e	64	"	17	45			тюрьма—wiezienie		
2339f	8	Пржиокоповая—Przyokorow.	15	71	2364	20	"	9	40
2340	41	Павья—Pawia	16	53	2364a	20b	"	10	70
2340a	45	"	9	34	2364b	22	"	1	8
2340b	47	"	37	151	2364c	24	"	11	62
2340c	43	"	4	13	2365	26	"	12	136
2341	41	"	12	50	2366	34	"	7	27
2341b	39d	"	10	30	2366	34b	"	5	21
2341c	39c	"	32	140	2366	34d	"	9	49
2341d	41a	"	16	48	2366a	34	"	16	56
2341e	41b	"	21	93	2366c	34c	"	1	9
2342	39	"	20	94	2366e	34e	"	8	46
2342a	39b	"	11	34	2367 8	36	"	4	15
2342b	39a	"	6	11	2369	42	"	15	70
2343	35	"	34	169	2369a	46	"	16	60
2343	37b	"	26	109	2369b	48	"	3	19
2343a	37	"	31	148	2369c	52	"	45	91
2343c	37a	"	26	113	2369d	54 6	Дзель. и Окопо.-Dziel.-Okoro.	17	65
2344	33	"	12	40	2369c	44	Дзельная—Dzielna	21	76
2345	29	"	19	88	2369g	40	"	10	47
2345a	31	"	16	43	2369h	38	"	11	48
		и 54 ниж. воен. чиновъ — i 54 żołnierzy			2369k	50	"	14	66
2346	8 25	Павья и Смоча-Pawia i Smo.	37	169	2370a	23	"	10	49
2347	21	Павья—Pawia	28	112	2370b	25	"	21	96
2347a	21a	"	10	51	2370e	33	"	17	55
2347b	21b	"	21	107	2370f	31	"	20	97
2347cc	23	"	2	10	2370h	27	"	3	18
2348	19	"	5	25	2371	21	"	3	4
2348a	19a	"	25	191	2372	19	"	3	14
2351	15	"	19	78	2373	15	"	10	34
2352	9	"	24	120	2373a	13	"	20	135
2352d	11	"	16	62	2373b	116	"	28	147

№ ипотечный hypoteczny	№ полп. policujny	Обозначение улицы Oznaczenie ulicy	Чис. кварт. Pość lokali		№ ипотечный hypoteczny	№ полп. policujny	Обозначение улицы Oznaczenie ulicy	Чис. кварт. Pość lokali	
			Чис. жильц. Pość miesz.	Чис. жильц. Pość miesz.				Чис. жильц. Pość miesz.	Чис. жильц. Pość miesz.
2373c	17	Дзельная—Dzielna	17	76	2394	35	Новолипк—Nowolipki	20	96
2373d	11a	"	31	165	2394a	37	"	31	144
2373e	11	"	18	96	2394b	39	"	8	33
2373f	9b	"	13	74	2395	33	"	19	111
2373g	9a	"	33	207	2395a	33a	"	36	180
2374a	9	"	16	62	2396	31	"	21	146
2374g	7b	"	33	172	2397	29	"	51	207
2374c	13a	Кармелитская—Karmelicka	16	82	2398	27	"	13	66
2374d	15	"	19	107	2398a	27a	"	27	41
2374e	17	"	15	84	2399	23a	"	8	38
2374f	19	"	15	77	2399	25	"	8	33
2375	3	Дзельная—Dzielna	29	172	2400	23	"	7	37
2375a	1	"	11	38	2400a	1d	Смочая—Smocza	1	3
2375b	5	"	3	17	2401	19	Новолипк—Nowolipki	11	39
2375c	16	Кармелитская—Karmelicka	18	106	2401b	19a	"	30	196
2375d	12	"	22	110	2402	17	"	18	122
2375e	14	"	19	72	2402a	13	"	9	44
2375f	1b	Дзельная—Dzielna	13	75	2402b	15	"	14	66
2377	8	Новолипк—Nowolipki	13	104	2403a	9	"	27	142
2378	10	"	14	53	2403b	11	"	20	114
2379	12	"	19	77	2403c	6 7	"	30	131
2380 1	14	"	38	156	2403d	13	Кармелитская—Karmelicka	23	108
2381a	10	Кармелитская—Karmelicka	11	45	2404 5	5	Новолипк—Nowolipki	7	34
2382	8	Кар. и Новол.—Kar. i Nowol.	25	150	2406	3	"	14	70
2383	20	Новолипк—Nowolipki	7	50	2406a	3a	"	6	45
2383a	18—13	Новол. и Кар.—Nowol. i Kar.	19	120	2407 8	2	Новолпк—Nowolipie	12	81
2384	22	Новолипк—Nowolipki	6	39	2409	4	"	9	40
2385	24	"	6	34	2410 11	6	"	21	90
2385a	26	"	23	127	2412 13	8	"	21	95
2385b	28	"	24	108	2414 15	10	"	15	49
2385c	30	"	26	107	2416	12	"	20	117
2385d	30a	"	19	93	2417	14	"	17	49
2385e	30b	"	28	139	2418	16	"	26	156
2386a	32b	"	14	58	2419	18	"	29	180
2386b	32a	"	28	130	2420	20	"	25	187
2386c	32	"	25	113	2421	4a	Кармелитская—Karmelicka	16	67
2386d	32c	"	40	163	2421a	4b	"	10	70
2387 8	38	"	9	31	2421b	4c	"	13	65
2388	38d	"	34	130	2421c	4d	"	10	44
2389	40	"	10	28	2423	24—7	Новол. и Кар.—Nowol. i Kar.	18	111
2390	42	"	6	25	2423a	9	Кармелитская—Karmelicka	11	76
2391b	52	"	17	73	2423b	11	"	4	73
2391c	46	"	15	76	2424	26	Новолпк—Nowolipie	37	192
2391f	50	"	16	72	2425	28	"	46	245
2391g	48	"	21	72	2426	30	"	49	300
2392	54	"	6	34	2427	32	"	39	213
2392a	58	"	17	82	2428	34	"	32	124
2392b	56	"	11	41	2429	36	"	29	141
2392c	56a	"	18	88	2430	38	"	21	110
2393	41	"	3	17	2431	40	"	47	228
2393c	43	"	4	21	2431ab	21	"	42	209

№ ипотечный hypoteczny	№ полит. policujny	Обозначение улицы Oznaczenie ulicy	Чис. кварт. Pość lokali		№ ипотечный hypoteczny	№ полит. policujny	Обозначение улицы Oznaczenie ulicy	Чис. кварт. Pość lokali	
			Чис. жильц. Pość miesz.	Чис. жильц. Pość miesz.				Чис. жильц. Pość miesz.	Чис. жильц. Pość miesz.
2432	42	Новолипе—Nowolipie	18	65	2465a	21a	Новолипе—Nowolipie	1	3
2433	44	"	8	36			неконченный—nieskończony		
2434	46	"	5	20	2466	19	"	26	132
2435	48	"	9	57	2468	15	"	32	116
2436	50	"	24	152	2469	13	"	24	130
2437	52	"	25	137	2470	11	"	21	85
2438	54	"	32	144	2471	9	"	7	22
2439	56	"	2	16	2472	7/8	Новоли. и Мыль.-Nowo. Mył.	36	192
2440	58	"	1	17	2473 8	5	Новолипе—Nowolipie	14	67
2441	60a	"	16	90	2474	3	"	8	41
2441a	60	"	17	66	2475	1	"	14	89
2441b	2m	Смочая—Smocza	14	55	2476 7	13	Презездъ—Przejazd	25	131
2441c	2a	"	13	52	2479	7	Мыльная—Mylna	19	96
2441d	2	"	—	—	2480	5	"	15	51
			садъ—ogród		2481a	3	"	9	45
2442a	62	Новолипе—Nowolipie	20	73	2481b	1	"	1	4
2442a	1	Смочая—Smocza	24	67			неконченный—nieskończony		
2443	64	Новолипе—Nowolipie	21	116	2482	5	Кармелицкая—Karmelicka	18	99
2443a	1a	Смочая—Smocza	13	42	2484	4	"	25	99
2443b	1b	"	14	71			больница—szpital		
2443c	1b	"	24	77	2485	36	Новолипки—Nowolipki	15	90
2444	68	Новолипе—Nowolipie	3	17	2485a	34	"	29	98
2444a	66	"	5	25	2486	2c	Смочая—Smocza	16	66
2445	70	"	17	58	2487	2d	"	3	25
2446 7	72 4	"	34	124	2487	4	Дзель. и Смоч.-Dziel. i Smo.	1	12
2448	76	"	17	70	2488	6	Смочая—Smocza	7	25
2448a	78	"	30	126	2488a	6	Смоч. и Дзель.-Smocz. i Dziel.	13	53
2449	47	Желѣз. и Жит.-Żelaz. i Żyt.	1	144	2490	12	Смочая—Smocza	52	198
		благотворительное заведение—zakład dobroczynny			2491a	14-41	Генся и Смоча—Gesia i Smo.	37	183
2450	59	Новолипе—Nowolipie	36	147	2491b	16	Смочаа—Smocza	3	11
2451	57	"	46	204	2491d	21	"	24	118
2452	55	"	42	195	2491f	12	Ново-Кармелиц.-Nowo-Kar.	1	7
2453a	53	"	9	34	2491g	7	Островская—Ostrowska	43	158
2453b	51a	"	33	187	2491h	5	"	40	167
2453c	51	"	13	64	2491i	3	"	41	109
2453ci	51	"	35	154	2491k	12	"	17	85
2453d	53a	"	40	196	2491l	10	"	6	31
2454	49	"	25	125	2491l	18	Смоч. и Остров.-Smocz. Osto.	18	57
2455	47	"	3	20	2491m	8	Островская—Ostrowska	8	44
2456ab	43	"	39	174	2491n	9	"	31	133
2456c	45	"	43	158	2492	13/15	Смочая—Smocza	80	343
2457	41	"	33	152	2492	14/16	Генся—Gesia	27	127
2457a	39	"	11	55	2492a	17	Смочая—Smocza	12	47
2458	37	"	25	140			и 116 ниж. воен. чин.—i 116 żołnierzy		
2459	33 5	"	12	52	2492g	41a	Генся—Gesia	10	37
2460	31	"	20	85	2492h	43a	"	29	114
2461	29	"	5	30	2493	11	Смочая—Smocza	20	89
2462	27	"	8	52	2493c	10	Пржиокоповая—Przyokopo.	22	97
2463	25	"	20	100	2493e	15a	Закоповая—Zaokopowa	8	34
2464	23	"	16	57	2494	9 34	Смочая—Smocza	81	435
2465	21	"	21	116	2495	7 27	Павья—Pawia	41	229

№ ипотечный hypoteczny	№ полиц. № policujny	Обозначение улицы Oznaczenie ulicy	Чис. кварт. Pość lokali		№ ипотечный hypoteczny	№ полиц. № policujny	Обозначение улицы Oznaczenie ulicy	Чис. кварт. Pość lokali	
			Чис. жилых. Pość miesz.	Чис. жилых. Pość miesz.					
2496	5a	Смочая и Дзель.-Smo. i Dziel.	21	118	2515c	12	Житняя—Żytnia	8	45
2496a	32	Дзельная—Dzielna	19	102	2515d	9	Качая—Kacza	8	35
2497	5	Смочая и Дзель.-Smo. i Dziel.	21	75	2515e	7a	"	23	109
2498 9	3	Смочая—Smocza	22	92	2515f	8	Житняя—Żytnia	8	31
2499	1c	"	23	120	2516	11	"	14	76
2500	6	Вольность—Wolność	3	18	2516a	13	"	43	142
2500a	10	"	1	7	2517	9	"	7	27
2500c b	2 4	"	2	12	2517a	9a	"	1	4
2501a	17	"	10	40	2518	7	"	6	27
2501 2	13 15	"	41	181	2518a	5	"	3	16
2502a	4	Пржикоповая—Przyokopow.	3	12	2519 20	3a	"	17	77
2503	11	Вольность—Wolność	19	74	2521	1	"	3	84
2503a	11a	"	21	83	2535	3	"	1	4
2503b	11b	"	14	61	5010	37e	Милая—Miła	38	234
2503c	11c	"	9	45	5037a 15	4	Ново-Карме.—Nowo-Karme.	23	107
2503d	2	Пржикоповая—Przyokopo.	3	20	5039	23	Вольнская—Wołyńska	51	248
2504	9	Вольность—Wolność	1	17	5040	21	"	24	173
2505	2	Качая—Kacza	1	3	5041	19	"	27	124
2506	3	Вольность—Wolność	24	93	5042	17	"	26	130
2506	7a	"	14	49	5043	15	"	20	78
2506b	5	"	18	66	5044	13	"	22	105
2506c	7	"	13	50	5067	11	"	48	271
2507	1	"	1	10	5069	34	Милая—Miła	5	20
2508	4	Качая—Kacza	8	35	5070	36	"	1	6
2509 10	6	"	34	168	5071	38c	Новолипки—Nowolipki	31	146
2510a	8	"	29	117	5072	38b	"	30	129
2511	5	"	1	5	5073	38a	"	41	186
2512	4a	Житняя—Żytnia	33	135	5079	23	Смочая—Smocza	2	16
2513	1	Качая—Kacza	16	64	5080	21a	"	48	160
2514	2	Житняя—Żytnia	13	52	5081	23	"	9	38
2514a	4	"	12	45	5082	—	"	18	68
2514b	2a	"	11	33	5163	30	Милая—Miła	6	25
2515	7	Качая—Kacza	60	216	5234	28e	"	15	93
2515a	6	Житняя—Żytnia	10	55	5236	33	Вронья—Wronia	1	3
2515b	10	"	12	57					

Полицейский Участокъ
Syrkuł Policyjny

7 **Вольский.**
Wolski.

№ ипотечный hypoteczny	№ полиц. № policujny	Обозначение улицы Oznaczenie ulicy	Чис. кварт. Pość lokali		№ ипотечный hypoteczny	№ полиц. № policujny	Обозначение улицы Oznaczenie ulicy	Чис. кварт. Pość lokali	
			Чис. жилых. Pość miesz.	Чис. жилых. Pość miesz.					
715	18 39	Сольная в Леш.-Solna i Lesz.	20	81	723	25	Лешно—Leszno	31	168
716	37	Лешно—Leszno	16	74	724	23	"	16	118
717 18	35	"	17	70	725	21	"	18	78
719	33	"	26	112	726A	19	"	31	196
720	31	"	16	86	726B	7	Орля—Orla	35	198
721	29	"	30	135	726C	9	"	16	96
722	27	"	3	15	727 8	17	Лешно—Leszno	31	146

№ ипотечный hypoteczny	№ полщ. № polszynu	Обозначение улицы Oznaczenie ulicy	Чис. кварт. Pośc lokali		№ ипотечный hypoteczny	№ полщ. № polszynu	Обозначение улицы Oznaczenie ulicy	Чис. кварт. Pośc lokali	
			Чис. жилщ. Pośc miesz.	Чис. жилщ. Pośc miesz.				Чис. жилщ. Pośc miesz.	Чис. жилщ. Pośc miesz.
729	15	Лешно—Leszno	11	38	786	27	Электоральная—Elektoralna	11	58
730	13	"	13	76	787	25	"	14	87
731	11	"	10	55	788	23	"	16	61
732	9	"	22	82	789	21	"	6	55
733	7	"	18	70	790	19	"	20	107
734/5	5	"	23	115	791	17	"	18	86
736	3	"	10	52	792	15	"	25	148
737/8	1/5	Леш. и Рымар.—Lesz. i Rym.	43	198	793	13	"	28	91
743A	2	Электоральная—Elektoralna	45	147	793A	5	Зимная—Zimna	19	73
743B	1	Рымарская—Rymarska	26	175	794A	11/4	Элект. и Зим.—Elekt. i Zim.	51	248
744	3	"	30	111	794B	9	Электоральная—Elektoralna	18	89
745/6	4	Электоральная—Elektoralna	18	87	794C	7	"	20	114
747	6	"	29	131	794D	7A	"	19	83
747A	2	Орля—Orla	19	99	795	5	"	49	181
748	8	Электоральная—Elektoralna	17	72	796	3	"	10	62
749	10	"	22	102	796	5	Пржеходняя—Przechodnia	15	52
750/1	12	"	22	318	797	1/7	Элек. и Пржех.—Elekt. i Prz.	21	115
752	14	"	23	106	798A	3	Орля—Orla	23	130
753	16	"	9	28	798B	5	"	6	45
754	18	"	9	25	799	1	"	6	40
755	20	"	42	212	800	4	"	40	181
756	24	"	11	64	801	6	"	10	42
757	26	"	14	86	802	8	"	19	107
758	28	"	25	137	803	10	"	23	127
759	30	"	26	104	804	12	"	10	41
760	32	"	15	69	808	9	Сольная—Solna	12	53
761	2	Хлод. и Бѣлая—Chł. i Biała	22	107	809	7	"	16	82
762	4	Хлодная—Chłodna	18	83	810	5	"	16	66
763	6	"	19	104	811	3	"	19	62
764	8	"	35	150	812	1	"	10	41
765	10	"	13	80	813	2/22	Соль. и Элект.—Solna i Elek.	11	32
766	12	"	28	133	814	4	Сольная—Solna	19	122
767	14	"	6	42	815	6	"	29	138
768	16	"	13	62	816	8	"	23	104
769	18	"	33	150	817	10	"	12	58
770	20	"	20	96	818	12	"	13	59
771	22	"	12	60	819	14	"	11	47
772	24	"	6	33	820	16	"	21	100
773	26	"	10	52	884	3	Бѣлая—Biała	20	90
773A	30	Желѣзная—Żelazna	7	33	885	1	"	14	70
776	47	Электоральная—Elektoralna	25	146	886	34	Электоральная—Elektoralna	28	147
777	45	"	15	67	887	2	Бѣлая—Biała	12	77
778	43	"	18	124	888	4	"	19	93
778A	45A	"	21	116	889	6	"	24	124
779	41	"	10	49	892	28	Хлодная—Chłodna	13	61
780	39	"	13	35	893	30	"	8	31
781	37	"	8	28	894	32	"	10	62
782	35	"	2	26	895	34	"	15	58
783	33	"	27	133	896	36	"	13	69
784	31	"	21	73	897	38	"	17	70
785	29	"	21	66	898	40	"	25	118

№ ипотечный hypoteczny	№ полщ. № policujny	Обозначение улицы Oznaczenie ulicy	Чис. кварт. Pość lokali		№ ипотечный hypoteczny	№ полщ. № policujny	Обозначение улицы Oznaczenie ulicy	Чис. кварт. Pość lokali	
			Чис. жиль. Pość miesz.	Чис. жиль. Pość miesz.				Чис. жиль. Pość miesz.	Чис. жиль. Pość miesz.
899	42	Хлодная—Chłodna Площадь—Plac	1	2	934A	2-11	Миро. и площ. за Жель. бра. Miro. i plac za Żelazną bramą и 405 н. в. ч.—i 405 żoł.	14	67
900	44	Хлодная—Chłodna	4	28	934B	1	Хлодная—Chłodna	12	110
901	46	"	38	185	935 6	1	Мировская—Mirowska	25	85
902	48	"	31	166	937 8	3	"	8	36
903	50-24	Хлодная и Бро.-Chłod. i Wro.	26	78	939 40	5	"	17	63
903A	26	Вронья—Wronia	20	118	941	7	"	12	45
904	52/21	Хлодная и Бро.-Chłod. i Wro.	20	108	942	6	"	15	62
905	54	Хлодная—Chłodna	9	54	943	4	"	11	32
906	56	"	39	195	946	3	Зимная—Zimna	26	59
907	58	"	40	175	947	1	"	34	217
908	60	"	43	203	948	2	"	46	342
909	62	"	32	172	948A	4	Пгасья—Ptasia	60	417
910	64	"	25	122	949AB	1—2	Жабья и Пржехо.-Zabia i Pr.	27	127
911	66	"	26	118	950A	3—4	"	26	143
912	68	"	3	16	950B	5—6	"	28	156
913	53	"	12	49	951 2 3	1—3	Пржеход. и Пта.-Prze. i Pta.	33	165
914	51	"	10	49	954	8	Пл. за Жь. бр.-Pl. za Że. br.	30	173
914A	48	Крохмальная—Krochmalna	26	136	955 55A	7—8	Жабья и Пржехо.-Zabia i Pr.	39	94
915 16	49	Хлодная—Chłodna	6	15	956	6	Пл. за Жь. бр.-Pl. za Że. br.	45	336
917	47	"	10	48	957	10	"	43	275
917A	45	"	2	10	958 9	11-2	Гной. и Крох.-Gnoj. i Kroch.	55	276
917B	44	Крохмальная—Krochmalna	18	85	960	9	Пл. за Жь. бр.-Pl. za Że. br.	273	—
917C	42	"	1	1			Гостин. дворь—Goś. dwór		
918	43	Хлодная—Chłodna	11	69	961	8	Скуржанная—Skórzana	20	115
919	41-22	Хлодная и Бро.-Chłod. i Wro.	4	17	962	7	Пл. за Жь. бр.-Pl. za Że. br.	13	24
920	39	Хлодная—Chłodna	5	29	963	5	"	9	27
920	40a	Крохмальная—Krochmalna	28	152	964	17	Граничная—Graniczna	15	45
921	37	Хлодная—Chłodna	42	212	965	15	"	6	25
922	35	"	5	35	966	13	"	9	34
922A	40	Крохмальная—Krochmalna	34	150	967	11	"	13	34
923	33	Хлодная—Chłodna	14	57	968	9	"	21	102
924	31	"	3	22	969	7	"	31	143
925	29	"	25	151	970	5	"	8	45
926A	25	"	22	103	973	6	Скуржанная—Skórzana	20	92
926B	23-34	Хлодная и Крох.-Chłod. i Kro.	22	154	975	9—1	Гной. и Крох.-Gnoj. i Kroch.	8	30
926C	27	Хлодная—Chłodna	1	17	976	7	Гнойная—Gnojna	34	190
926D	36	Крохмальная—Krochmalna	47	203	977	5	"	3	13
927A	19	Хлодная—Chłodna	26	113	978 9	3	"	49	288
927B	17	"	8	40	980 1	1—4	Гной. и Гржи.-Gnojna i Grzy.	27	163
927C	15	"	11	57			6 бу. с пол. № 6--6 budek z № p. 6		
927D	21	"	15	51	982	2	Гржибовская—Grzybowska	22	68
927E	28	Жельзная—Żelazna	28	176	983 4	2	Скуржанная—Skórzana	52	164
927F	32	Крохмальная—Krochmalna	16	76	984A	4	"	23	125
928	13-7	Хлодная и Вали-Chłod. i Wali	19	95	986	4	Крохмальная—Krochmalna	60	365
929	11-18	"	11	45	987	6	"	67	423
930	9	Хлодная—Chłodna	45	232	988 88A	8	"	70	517
930A	26	Крохмальная—Krochmalna	7	28	989	10	"	49	464
931	7	Хлодная—Chłodna	11	18	990	12	"	42	185
932	5	"	11	55	991	14	"	44	324
933	3	"	5	13			"		

№ ипотечный hypoteczny	№ полит. № policujny	Обозначение улицы Oznaczenie ulicy	Чис. кварт. Licz. lokali	Пош. жилых Licz. miesz.	№ ипотечный hypoteczny	№ полит. № policujny	Обозначение улицы Oznaczenie ulicy	Чис. кварт. Licz. lokali	Пош. жилых Licz. miesz.
991A	9	Цѣпляя—Ciepla	28	157	1029	28	Гржибовская—Grzybowska	7	25
992A	16	Крохмальная—Krochmalna	37	260	1030	30	"	34	183
992B	18	"	17	103	1032	32—27	Гржибо. и Крох.-Grzy. i Kro.	8	56
993	20	"	25	159	1033AB	34	"	10	69
993A	20A	"	10	63	1034A	48	"	31	139
994	22	"	5	21	1034BC	50	"	26	143
		и 50 н. воен. ч.-i 50 żołnie.			1034D	52	"	10	35
995	24	Крохмальная—Krochmalna	55	192	1035	54	"	17	83
996	28-16	Крох. и Вали.-Kroch. i Wali.	32	189	1035A	54A	"	21	94
997	30-5	"	26	127	1036	56	"	32	156
998	38	Крохмальная—Krochmalna	29	129	1036A	58	"	50	91
999A	49	"	1	8	1108	12	Цѣпляя—Ciepla	6	21
999B	47	"	24	109			и 560 н. воен. ч.—i 500 żoł.		
999C	64	Гржибовская—Grzybowska	14	94	1109	40-1	Гржибо. и Вали.-Grzy. i Wali	40	188
999D	68	"	27	147	1113A	36	Гржибовская—Grzybowska	15	73
999E	66	"	52	218	1113B	38-8	Гржи. и Вали.-Grzy. i Wali.	20	99
1000	45-19	Крохма. и Бро.-Kroch. i Wro.	4	14	1115	12	Валицовъ—Waliców	5	20
1001A	43-20	"	22	105	1116	14	"	3	6
1001B	60-14	Гржибо. и Бро.-Grzy. i Wro.	6	33	1124	42—24	Гржи. и Желѣ.-Grzy. i Żela.	14	55
1001C	18	Вронья—Wronia	4	29	1125A	26	Желѣзная—Żelazna	7	51
1001D	18A	"	22	115	1126B	26A	"	23	109
1001E	16	"	5	24	1126	32	"	15	76
1002	41	Крохмальная—Krochmalna	6	23	1127	34	"	15	73
1003	39	"	7	53	1136	37	"	23	132
1004	37	"	22	97	1136A	37A	"	21	78
1005	33	"	12	76	1137 8	35	"	1	8
1006A	31	"	41	189	1139 40	33	"	15	65
1006B	3	Валицовъ—Waliców	29	148	1141A	35—31	Крох. и Желѣ.-Kroch. i Żela.	12	53
1007B	29	Крохмальная—Krochmalna	28	143	1141B	29	Желѣзная—Żelazna	5	29
1008A	25	"	13	43	1142	25A	Желѣ. и Гржи.-Żela. i Grzy.	6	18
1008B	23	"	58	406	1142A	27	Желѣзная—Żelazna	5	29
1009A	21	"	60	387	1142BC	44	Гржибовская—Grzybowska	5	18
1009B	19	"	24	189	1142D	46	"	20	108
1010	17	"	36	213	1173C	62—15	Гржибо. и Бро.-Grzy. i Wro.	44	95
1011	15	"	70	469	1173D	17	Вронья—Wronia	29	120
1012	13	"	39	307	3072	3	Вольская—Wolska	44	203
1013A	11	"	59	453	3072B	1—2	"	5	19
1013B	9	"	41	232	3073A	5A	"	11	41
1014	7	"	24	171	3073AB	5	"	1	—
1015	5	"	67	442	3074	7	"	21	65
1016	3	"	48	375	3075	9	"	17	82
1018	8	Гржибовская—Grzybowska	22	72	3076	11	"	20	63
1019	10	"	17	93	3076A	46	Крохмальная—Krochmalna	3	9
1020	12	"	22	140	3076B	13	Вольская—Wolska	13	79
1021	14	"	39	267	3077 8	15	"	3	22
1022	16	"	22	131	3079	17	"	7	66
1023	18	"	26	182	3080 1	19	"	28	171
1024	20	"	41	203	3082 3	21	"	6	29
1025	22	"	26	172	3084	23	"	2	15
1026	24	"	32	136	3085	27	"	1	1
1027 8	26	"	62	325	3086	25	"	25	171

№ ипотечный hypoteczny	№ полиц. № policjny	Обозначение улицы Oznaczenie ulicy	Чис. кварт. Licz. lokali	Чис. жильц. Licz. miesz.	№ ипотечный hypoteczny	№ полиц. № policjny	Обозначение улицы Oznaczenie ulicy	Чис. кварт. Licz. lokali	Чис. жильц. Licz. miesz.
3086A	25	Вольская — Wolska	2	9	3106E I	16	Карольковая — Karolkowa	6	28
3087 87B	—	"	46	216	3106EE	19	Житняя — Żytnia	7	24
3087A	29	"	8	32	3106F	18	Млынарская — Młynarska	1	2
3088	31	"	5	5	3106FF	16	Житняя — Żytnia	2	18
3089	33	"	13	21	3106G	7	Млынарская — Młynarska	16	61
3090A	35	"	2	19	3106GG	2	Обозовая — Obozowa	21	64
3090B	37	"	8	46	3106I	20	Житняя — Żytnia	23	86
3090C	39	"	1	13	3106II	21	Млынарская — Młynarska	3	8
3091A	41	"	5	23	3106K	16	"	18	53
3091B	52	"	2	14	3106L	20	"	2	13
3091C	54	"	6	28	3106LLL	19	"	5	17
3091D	50	"	—	—	3106LLL	4	Обозовая — Obozowa	2	10
		Вѣтрен. мѣль.—wiatrak			3106M	8	Млынар. зад.—Młynar. tylna	2	8
3092A	15-48	Гурчев. и Воль.—Gur. i Wol.	29	107	3106MMM	18	"	2	3
3092B	13-46	"	18	87	3106O	6	"	1	11
3093	44	Вольская — Wolska	27	98	3106OO	22	Житняя — Żytnia	2	6
3094	42	"	1	8	3106OOO A	3	Обозовая — Obozowa	8	25
3094A	11	Гурчевская — Guczewska	3	5	3106OOO B	8	Гурчевская — Guczewska	2	7
3095	9-40	Гур. и Воль.—Gur. i Wol.	5	14	3106P	6	"	6	41
3096	18	Вольская — Wolska	18	111	3106R	26	Млынарская — Młynarska	4	15
3097	16	"	29	118	3106S	4	Млынар. зад.—Młynar. tylna	1	9
3098	14	"	1	13	3106SS	16	Гурчевская — Guczewska	3	13
3099	12	"	17	70	3106TT	12	"	3	14
3100	10	"	19	75	3106U	14	Млынарская — Młynarska	14	24
3101A	6	"	4	16	3106UU	1	Обозовая — Obozowa	5	17
3101B	8	"	28	74	3106UUU	24	Млынарская — Młynarska	7	19
3102 3	4	"	13	170	3106W	10	Обозовая — Obozowa	1	5
3104	58	Крѣхмальная — Krochmalna	1	3	3106WWO	5	Млынар. зад.—Młynar. tylna	1	7
3105	13	Житняя — Żytnia	3	16	3106WWW	3	"	6	33
3105A	13A	"	3	17	3106X	9	Млынарская — Młynarska	4	13
3106 7	5	Млынарская — Młynarska	3	13	3106XX A	11	Млынар. зад.—Młynar. tylna	9	24
3106	6	Обозовая — Obozowa	5	23	3106XX B	23	Млынарская — Młynarska	9	36
3106	10	Млынар. зад.—Młynar. tylna	3	7	3106XXX	25	"	2	7
3106	17	Млынарская — Młynarska	4	9	3106Y	39	"	8	40
3106	24	Житняя — Żytnia	2	9	3106Z	11	"	6	19
3106	28	Млынарская — Młynarska	2	5	3107A	14	Закопоява — Zaokopowa	26	112
3106	30	"	1	9	3107B	12	"	11	60
3106A	18	Карольковая — Karolkowa	4	11	3107C	10	"	3	16
3106A II	15	Млынарская — Młynarska	5	14	3107D	8	"	3	19
3106AA	1	Млынар. зад.—Młynar. tylna	2	4	3107E	6	"	1	8
3106AA	8	Обозовая — Obozowa	1	14	3108	16	"	6	32
3106AAA	13	Млынарская — Młynarska	21	98	3109	7	"	9	36
3106B	4	"	1	12	3110	9	"	4	102
3106BB	8	"	2	6	3111A	36	Вольская — Wolska	10	63
3106BBB	18	Гурчевская — Guczewska	1	4	3111AA	7	Гурчевская — Guczewska	7	30
3106C	6	Млынарская — Młynarska	1	11	3111B	5-34	Гурчев. и Воль.—Gur. i Wolska	26	114
3106CC	2	Млынар. зад.—Młynar. tylna	1	4	3112	32	Вольская — Wolska	55	105
3106CCC	12	Млынарская — Młynarska	11	45	3112B	4	Гурчевская — Guczewska	45	174
3106D	10	"	6	36	3112C	30	Вольская — Wolska	25	121
3106DD	13	Закопоява — Zaokopowa	1	8	3112E	1	Млынарская — Młynarska	19	76
3106E	14	Карольковая — Karolkowa	6	10	3112F	1	"	3	122

№ ипотечный hypoteczny	№ полиц. № policujny	Обозначение улицы Oznaczenie ulicy	Чис. кварт. Pość lokali		№ ипотечный hypoteczny	№ полиц. № policujny	Обозначение улицы Oznaczenie ulicy	Чис. кварт. Pość lokali	
			Чис. жильц. Pość miesz.	Чис. жильц. Pość miesz.					
3112G	1	Млынарская—Młynarska	12	57	5068	14A	Карольковая—Karolkowa	3	16
3112H	1G	"	4	71	5135	30	Крох. и Жел.—Kroch. i Żel.	—	—
3112 I	1D	"	9	52			незаст. площ.—plac		
3112K	1E	"	23	97	5241	—	"	38	195
3113AB	28	Вольская—Wolska	14	80	—	—	Цѣпная—Cierpa	1	7
3114	26	"	18	86	—	—	манежь—maneż		
3115	24	"	30	112	—	—	Гурчевская—Górczewska	—	1
3116A	22	"	28	130	—	—	вѣтр. мель.—wiatrak		
3116B	20	"	21	126	—	12	Гурчевская—Górczewska	—	1
3119	12	Карольковая—Karolkowa	2	18	—	—	вѣтр. мель.—wiatrak		
5002	—	"	8	37	—	58	Гурчевская—Górczewska	—	1
5002A	63	Крохмальная—Krochmalna	40	74	—	—	вѣтр. мель.—wiatrak		
5003	55	"	10	45	—	—	1 Крохм. и Гной.—Kroch i Gnoj.	28	—
5004	53	"	6	21	—	—	мясные ряды—jatki		
5005	51	"	12	69	—	—	Закоп. Воль. и Млынарская		
5007	15	Закопная—Zaokopowa	8	33	—	17,18,20,26	Закоп. Wolska i Młynarska	4	12
5009	11	"	6	52	—	—	полиц. будки—budki polic.		
5018	17	Житная—Żytnia	1	15	—	—			

Полицейскій участокъ
Syrkuł policujny

Иерусалимскій
Jerozolimski

№ ипотечный hypoteczny	№ полиц. № policujny	Обозначение улицы Oznaczenie ulicy	Чис. кварт. Pość lokali		№ ипотечный hypoteczny	№ полиц. № policujny	Обозначение улицы Oznaczenie ulicy	Чис. кварт. Pość lokali	
			Чис. жильц. Pość miesz.	Чис. жильц. Pość miesz.					
1037	71	Гржибовская—Grzybowska	7	29	1048	39	Гржибовская—Grzybowska	14	86
1038	67	"	6	33	1049	37	"	12	60
1038a	69	"	19	97	1050	35	"	40	202
1038b	18	Окопная—Okopowa	8	36	1051-2-3	33	"	11	46
1038E	32	Луцкая—Łucka	10	52	1054A	27	"	14	62
1038	20	Окопная—Okopowa	20	102	1054B	31	"	5	20
1038g	22	"	16	80	1054C	29	"	20	70
1038i	67a	Гржибовская—Grzybowska	27	125	1055b	15	"	10	38
1038h	24	Окопная—Okopowa	18	70	1055c	17	"	27	123
1039	65	Гржибовская—Grzybowska	19	99	1055df	19	"	14	91
1039a	63	"	4	24	1055E	21	"	16	91
1039b	30	Луцкая—Łucka	2	14	1055G	23	"	35	187
1039c	28	"	9	52	1055H	25	"	50	300
1040	13	Вронья—Wronia	36	141	1056	11	"	8	30
1040a	11	"	14	67	1056a	13	"	12	58
1041	61	Гржибовская—Grzybowska	7	26	1057	9	"	22	132
1042	59	"	15	68	1058	7	"	25	196
1043	57	"	22	99	1059	5	"	61	382
1044	55	"	26	120	1061	1	"	7	54
1045	53	"	130	447	1062	41	Королевская—Królewska	32	182
1046	51a	"	6	37	1063	39	"	13	69
1046A	49	"	17	95	1063a	37	"	14	73
1046B	51	"	12	47	1064	35	"	13	84
1047a1047b	43-41	"	12	33	1064a	35a	"	11	79

№ ипотечный hypoteczny	№ полиц. № policujny	Обозначение улицы Oznaczenie ulicy	Чис. кварт. Pość lokali	Чис. жильц. Pość miesz.	№ ипотечный hypoteczny	№ полиц. № policujny	Обозначение улицы Oznaczenie ulicy	Чис. кварт. Pość lokali	Чис. жильц. Pość miesz.
1065b	33	Королевская—Królewska	14	59	1091P	30	Злотая—Złota	2	3
1064B	40	Ново-Зельная—Nowo-Zielna	7	34	1091d	31	Твардая—Twarda	1	3
1064C	39	"	1	19	1091R	28E	Злотая—Złota	26	100
1064D	37	"	4	19	1092A	32	Твардая—Twarda	39	263
1064E	35	"	13	67	1092B	30	"	20	96
1064F	38	"	7	34			и 164 ниж. воен. чин.—i 164 żołnierzy		
1064G	36	"	11	64	1092c	4a	Сенная—Sienna	12	75
1065	77	Маршалковская—Marszałko.	17	99	1092d	10	Сем. и уго. Жел.-Sie. i róg Żel.	29	150
1065a	75	"	30	192	1092E	12	Жельзная—Żelazna	19	100
1065c	31-79	Короле. и Марша. Król i Mar.	14	143	1092f	14	"	22	116
1079	8-43	Коро. и Гржи. пло. Kró i Pl.Gr.	14	98	1092G	28A	Твардая—Twarda	19	81
1080	6	Гржибов. пло.-Plac Grzybow.	22	114	1092I	4b	Сенная—Sienna	20	91
1081	5	Ново-Пружная—Nowo-Próżna	9	44	1094A	20	Твардая—Twarda	22	123
1081B	6	"	18	59	1094B	2	Цъплая—Ciepła	1	14
1081d	7	"	17	63	1094c	4	"	17	83
1081E	9	"	7	50	1094d	6	"	11	27
1082	2	Гржибов. пло.-Plac Grzybow.	46	248	1094E	2a	"	24	152
1083	1	Багно—Bagno	62	399	1094f	2b	"	27	169
1083ab		"	80	613	1095	18	Твардая—Twarda	36	206
1084	3—5	Гржибов. пло.-Plac Grzybow.	18	56	1096	16a	"	44	255
1085a	7	"	15	96	1096a	16	"	14	102
1085b	1	Твардая—Twarda	63	296	1097a	12	"	45	269
1086	3	"	121	895	1097	14a	"	14	93
1087a	7	"	20	116	1097b	14	"	64	427
1087b	5	"	27	223	1098A	6	"	46	239
1087cf	5	Марьянская—Maryańska	21	122	1098B	8	"	26	182
1087c	11	Марьян. и Твар.-Mary. i Twa.	19	123	1098c	10	"	59	307
1087d	9	Марьянская—Maryańska	30	209	1098d	8A	"	58	354
1087e	7	"	24	160	1099	4	"	44	299
1087G	3	"	29	134	1100	2	"	30	214
1087H	4	"	15	81	1101	16	Гржибо. пло.—Plac Grzybow.	82	420
1087i	2b	"	13	80	1102	14	"	33	203
1087k	2a	"	23	117	1103A	12	"	21	134
1087l	2	"	24	138	1103B	10	"	16	112
1088a	9	Твардая—Twarda	9	34	1104	1	Граничная—Graniczna	4	19
1088ab	9a	"	26	202	1105	3	"	18	131
1089a	11	"	3	6	1106	7	Цъплая—Ciepła	32	145
1089b	19	"	25	157	1107	10	"	28	154
1089c	17	"	26	158	1107A	8	"	26	107
1089d	15	"	40	254	1110-11-12	2—4	Валицовъ—Waliców	9	54
1089e	13	"	15	73	1117	3	Цегляная—Ceglana	5	35
1090A	25	"	29	198	1117A	1	Цъплая—Ciepła	25	104
1090B	38	"	11	65	1117B	3	"	31	159
1090c	36	"	34	99	1117C	22	Твардая—Twarda	5	16
1090d	34	"	59	273	1117D	24A	"	25	107
1090E	8	Жельзная—Żelazna	8	35	1117E	2	Простая—Prosta	29	156
1090F	6	"	8	46	1117F	1	Цегляная—Ceglana	3	20
1090G	34A	Твардая—Twarda	21	116	1117G	4	Простая—Prosta	20	109
1090h	27A	Сенная—Sienna	26	126	1117H	5	Цегляная—Ceglana	2	6
1091A	27-30	Твардая и Слис.-Twar. i Slis.	8	74	1117I	20A	Жельзная—Żelazna	34	146
1091BC	29	Твардая—Twarda	2	15	1117K	20B	"	22	82

№ ипотечный. hypoteczny	№ полиц. № policujny	Обозначение улицы Oznaczenie ulicy	Чис. кварт. Pość lokali		№ ипотечный hypoteczny	№ полиц. № policujny	Обозначение улицы Oznaczenie ulicy	Чис. кварт. Pość lokali	
			Чис. жилая. Pość miesz.	Чис. жилая. Pość miesz.				Чис. жилая. Pość miesz.	Чис. жилая. Pość miesz.
1117L	20с	Желѣзная—Żelazna	34	156	1156a	10	Вронья—Wronia	31	141
1117M	20d	"	42	152	1156b	20	Луцкая—Łucka	6	38
1117N	20e	"	23	139	1156с	18	"	20	85
1117O	24	Твардая—Twarda	23	140	1157	5	Вронья—Wronia	15	66
1118a	5	Цѣплая—Ciepła	71	406	1158	13	Луцкая—Łucka	24	88
1118B	6	Цегляная—Ceglana	6	35	1159	11	"	36	142
1119-20-21	2—4	"	7	37	1160	9	"	14	69
1123	22	Желѣзная—Żelazna	17	59	1161	7	"	28	67
1143	25	"	34	178	1162	5	"	13	40
1143a	45	Гржибовская—Grzybowska	2	12	1163	3	"	20	92
1143b	47	"	39	177	1164	1	"	39	166
1144	23	Желѣзная—Żelazna	6	33	1165/6	6	Простая—Prosta	13	47
1145a	21	"	12	66	1167	8	"	14	50
1145b	21a	"	2	5	1168	10	"	46	191
1146	19	"	14	73	1169	12	"	11	41
1147a	6b	Сенная—Sienna	35	165	1170	14	"	11	32
1147aa	40	Твардая—Twarda	26	101	1170 A	14A	"	2	11
1147ab	13	Желѣзная—Żelazna	7	43	1171	6	Вронья—Wronia	19	81
1147с	17	"	25	127	1171B	16	Простая—Prosta	34	171
1147D 3	35	Сенная—Sienna	35	149	1171c	15	Луцкая—Łucka	35	151
1147D 5	4	Медзяная—Miedziana	12	40	1171d	8	Вронья—Wronia	31	139
1147D 6	1	Витков. пло.—Plac Witkow.	51	215	1171h	13a	Луцкая—Łucka	32	146
1147D 7	9	Медзяная—Miedziana	9	44	1171k	4a	Вронья—Wronia	42	175
1147D 8	3	Витков. пло.—Plac Witkow.	15	73	1171L	4	"	5	22
1147D 9	5	"	21	111	1172	3A	"	2	20
1147D 10	7	"	4	20	1172 B	3с	"	41	113
1147D 13	11	"	8	25			и 42 ниж. воен. чин.—i 42 żołnierzy		
1147D 24	40a	Твардая—Twarda	11	91	1172с	18	Простая—Prosta	8	43
1147d	42	"	27	118	1172d	22	"	16	81
		и 57 ниж. воен. чин.—i 57 żołnierzy			1172e	20	"	8	45
1147EA1	14	Серебряная—Srebrna	2	24	1172L	27	Луцкая—Łucka	7	35
1147E	2	Медзяная—Miedziana	7	33	1172n	23	"	7	26
1147f	1	Окоповая—Okopowa	47	189	1172o	21	"	16	75
1147f	6	Сенная—Sienna	55	305	1172p	19	"	6	41
1147H	81	Паньская—Pańska	5	34	1172r	17	"	17	97
1147K 3	6	Окоповая—Okopowa	32	177	1172s	3	Вронья—Wronia	1	7
1147K	44	Твардая—Twarda	2	12	1173a	7	"	19	76
1147L	46	"	10	51	1173b	9	"	37	194
1147Z	14	Медзяная—Miedziana	12	54	1175	79	Паньская—Pańska	20	90
1147P	50	Твардая—Twarda	5	27	1176 A	77a	"	12	59
1148	2	Луцкая—Łucka	3	8	1176	77b	"	30	111
1148A	2a	"	1	5	1177	77	"	16	60
1148b	2	"	26	103	1178	75a	"	2	4
1148с	2с	"	32	121	1179	75	"	12	46
1149	4	"	33	146	1180	73	"	31	144
1150	6	"	20	80	1181	71	"	16	82
1151	8	"	11	50	1182	69	"	23	87
1152	10	"	28	166	1183	67	"	18	78
1153	12	"	19	70	1183a	65	"	15	72
1154	14	"	26	113	1184	63	"	11	56
1155	16	"	51	204	1185	61	"	15	75

№ ипотечный hypoteczny	№ полиц. № policzyny	Обозначение улицы Oznaczenie ulicy	Чис. кварт. Licz. lokali	Чис. жильц. Licz. miesz.	№ ипотечный hypoteczny	№ полиц. № policzyny	Обозначение улицы Oznaczenie ulicy	Чис. кварт. Licz. lokali	Чис. жильц. Licz. miesz.
1185A	59	Паньская—Pańska	11	51	1218a	26	Паньская—Pańska	21	84
1185b	59a	"	11	57	1219	28	"	29	147
1186	57	"	20	92	1220	30	"	26	137
1187	55	"	16	48	1221 A	32	"	37	231
1187A	15A	Желѣзная—Żelazna	29	156	1221 2	34	"	34	190
1188	18	Уг. Жел. и Пан.—Róg Żel. i Pań.	17	52	1223-1093	38-26	Тва. Пан. и Про.—Twa. Pań. Pro.	18	115
1188A	16	Желѣзная—Żelazna	11	29	1224	40	Паньская—Pańska	34	173
1189	53	Паньская—Pańska	5	30	1224 A	38	"	20	81
1190	47	"	26	137	1225	42	"	10	48
1190C	49	"	18	115	1226	44	"	12	78
1190D	51	"	9	51	1227a	46	"	14	215
1191AB	28	Твардая—Twarda	47	153	1227b	48	"	39	163
1192	45	Паньская—Pańska	39	247	1228	50	"	6	31
1192A	43	"	27	178	1229	52	"	39	237
1192B	41	"	21	102	1230	54	"	11	38
1193	39	"	50	231	1230a	54a	"	53	219
1193A	37	"	18	96	1231	56	"	40	176
1194	35	"	31	165	1232	58	"	42	176
1195	31	"	14	72	1233	60	"	15	83
1195A	33	"	19	106	1234	62	"	17	48
1196a	29	"	13	69	1235	64	"	9	43
1196c	1	Комитетовая—Komitetowa	29	207	1235 A	66	"	26	123
1196d	34	Слизкая—Śliska	13	55	1236	68	"	7	45
1198	27	Паньская—Pańska	8	62	1237 8	70	"	8	30
1199	25a	"	14	64	1239	3	Простая—Prosta	14	74
1199A	25	"	16	114	1240	5	"	32	142
1200	23	"	20	91	1241	2	Вронья—Wronia	36	143
1201	21	"	17	122	1241 A	7	Простая—Prosta	10	21
1202	19	"	36	234	1242	74	Паньская—Pańska	17	83
1203	17	"	36	164	1242 A	3	Вронья—Wronia	13	83
1204	15	"	17	84	1243	76	Паньская—Pańska	9	47
1205	13	"	25	130	1243 A	78	"	39	164
1206	11	"	5	60	1243 B	76A	"	15	71
1207	9	"	17	71	1244a	4	Багно—Bagno	45	273
1208	7	"	38	233	1244b	2	"	51	304
1209	5	"	19	121	1329	22	Зельная—Zielna	42	186
1210	3	"	24	113	1330	20	"	29	120
1211	1	"	52	319	1370	73	Маршалков.—Marszałkow.	35	102
1212	2	"	9	43	1371	71	"	39	164
1213	4	"	41	207	1372	67	"	28	101
1214	6	"	20	110	1372 A	69	"	27	126
1214a	8	"	23	117	1373	65	"	17	56
1215	10	"	19	92	1374	63	"	16	63
1215A	14	"	4	13	1375	61	"	17	57
1215B	12	"	18	138	1376	35	Св. Кржиска—Ś to Krzyska	25	85
1216	18	"	33	216	1377	59	Маршалков.—Marszałkow.	7	35
1216a	20	"	30	178	1378	57	"	27	143
1216B	1	Уг. Пан. и Мар.—Róg Pań. i Ma.	24	137	1379	55	"	43	213
1217	22	Паньская—Pańska	14	100	1380	53	"	24	111
1217a	24a	"	27	130	1381	49	"	15	74
1218	24	"	8	44	1381 A	12	Зельная—Zielna	13	79

№ ипотечный hypoteczny	№ полиц. № policujny	Обозначение улицы Oznaczenie ulicy	Чис. кварт. Licz. lokali		№ ипотечный hypoteczny	№ полиц. № policujny	Обозначение улицы Oznaczenie ulicy	Чис. кварт. Licz. lokali	
			Чис. жилыц. Licz. miesz.	Чис. жилыц. Licz. miesz.				Чис. жилыц. Licz. miesz.	Чис. жилыц. Licz. miesz.
1382	47	Маршалков.—Marszałkow.	15	73	1438	11	Велькая—Wielka	5	24
1383	45	Злотая и Мар.—Złota i Mar.	13	94	1439	9	"	25	93
1384-5	43-41	Маршалков.—Marszałkow.	20	97	1440	8	Злотая—Złota	20	89
1386	39	"	12	28	1440A	10	"	21	109
1387-1558	37-29	Мар. и Хмбль.—Mar. i Chmi.	39	212	1441	7	Злотая и Вель.—Złoto i Wiel.	1	3
1388B	31c	"	6	19	1441A	9A	Злотая—Złota	16	89
1389	29	"	19	66	1442	5	Велькая—Wielka	22	126
1389a	27b	"	12	43	1443	3	"	16	79
1389b	27a	"	26	93	1444	—	Вспу. и Вель.—Wsp. i Wiel.	3	19
1390	23	Ново-Велькая—Nowo-Wielka	1	6	1444	15	Ново-Вель.—Nowo-Wielka	19	98
1390b	15	Маршалков.—Marszałkow.	21	132	1444B	30A	Гожая—Hoża	14	66
1390c	29	Ценкная—Piękna	15	67	1444G	30B	"	11	47
1390d	31	"	1	9	1445	21	"	38	20
1390f	17c	Вильчая—Wilcza	15	73	1445b	31-33	"	18	113
1390h	21a	Маршалков.—Marszałkow.	11	32	1445c	34	"	8	56
1390i	17d	Вильчая—Wilcza	11	52	1445c/1	4	Леопольдины—Leopoldyny	5	24
1406	31	Зельная—Zielna	16	94	1445c/2	11-34a	Гожая—Hoża	18	84
1407	29	"	23	116	1445c/3	13	Леопольдины—Leopoldyny	1	5
1408	27	"	9	66	1445c/4	15	"	7	26
1409	25	"	5	30	1445c	11a	"	8	42
1410	23	"	6	29	1445c/5	36	Гожая—Hoża	24	148
1411	21	"	22	115	1445c/7	33	Ново-Вспуль—Nowo-Wspól.	11	53
1412	19	"	31	128	1445c/8	35	Вспульная—Wspólna	17	77
1413	39	Св. Брижская—Ś-to Krzyzka	32	147	1445d	30	Гожая—Hoża	5	25
1414	15	Зельная—Zielna	17	105	1445E	33	"	12	56
1414A	15a	"	4	27	1445f	1	Леопольдины—Leopoldyny	8	25
1415	13	"	18	104	1445h	5	"	12	64
1416	11	"	19	74	1445i	9	"	27	131
1417	9	"	18	78	1445K	3	"	9	35
1417a	4	Сън. и Вель.—Sien. i Wielka	19	101	1445L	7	"	6	29
1418	7b-5	Зель. и Сън.—Zielna i Sien.	35	151	1445M	23	Гожая—Hoża	4	58
1419ab	7	Зельная—Zielna	16	103	1447	27	Маршалков.—Marszałkow.	11	39
1419-19c	7a-6b	Зель. и Вель.—Ziel. i Wiel.	28	155	1447a	25	"	2	9
1420	5	Зельная—Zielna	22	89	1447b	2	Ново-Вель.—Nowo-Wielka	42	224
1420A	6	Велькая—Wielka	22	116	1448	10	Велькая—Wielka	10	43
1421	2	Зельная—Zielna	25	124	1449A	12	"	12	79
1423	1	"	31	110	1449B	14	"	12	88
1424	2-34	Хмбль. и Зель.—Chm. i Ziel.	18	65	1451	8	Слизкая—Śliska	41	196
1425	4	Зельная—Zielna	20	64	1452	10	"	26	123
1426	6	"	4	14	1453	12	"	28	126
1427	8	"	35	138	1454	14	"	20	111
1428	10	"	44	155	1455	18	"	33	181
1429	18	"	15	83	1455b	16	"	40	215
1431	24	"	17	89	1456	20	"	18	66
1432	26	"	17	93	1457	22	"	23	134
1433	28	"	35	224	1458	24	"	25	133
1434	34	"	20	106	1459	26	"	29	114
1435	17	Вель. и Пань.—Wiel. i Pańs.	42	250	1460	28	"	28	121
1436	2-15	Вель. и Слис.—Wiel. i Śliska	34	200	1461	30	"	39	287
1436-1450	4-6	"	49	241	1462b	32	"	24	129
1437	3	Велькая—Wielka	70	278	1463	36	"	45	250

№ ипотечный hypoteczny	№ полиц. № policzyny	Обозначение улицы Oznaczenie ulicy	Чис. кварт. Licz. lokali		№ ипотечный hypoteczny	№ полиц. № policzyny	Обозначение улицы Oznaczenie ulicy	Чис. кварт. Licz. lokali	
			Чис. жильц. Licz. miesz.	Чис. жильц. Licz. miesz.				Чис. жильц. Licz. miesz.	Чис. жильц. Licz. miesz.
1464	38	Слиская—Sliska	22	118	1500	18	Злотая—Złota	92	152
1464a	38a	"	28	184	1501/2	20-22	"	37	189
1464b	38b	"	29	181	1503	24	"	12	45
1464c	38c	"	1	7	1504	26	"	30	137
1465	40	"	23	141	1505a	47	"	21	106
1465A	42	"	19	95	1505b	45	"	11	50
1466	44	"	16	65	1505c	43	"	36	164
1467	37	"	22	107	1505d	51	"	3	11
1467A	35	"	9	48	1505	51	"	1	2
1468	33	"	17	85	1505e	9	Железная—Żelazna	19	128
1468A	31	"	32	170	1505f	41	Твардая—Twarda	21	100
1469	29	"	19	90	1505g	49	Злотая—Złota	1	14
1470	27	"	13	69	1505h	7	Железная—Żelazna	12	46
1471	25	"	16	60	1505i	43	Твардая—Twarda	23	95
1472	23	"	13	67	1506	41	Злотая—Złota	29	106
1473/4	21	"	21	88	1507	39	"	38	171
1475	19	"	25	117	1508	33	"	8	40
1475A	19A	"	11	86	1508a	35	"	9	28
1476	17	"	33	205	1508b	37	"	30	108
1477	15	"	27	181	1509	29	"	37	186
1478	13	"	11	45	1509A	31	"	28	141
1479/80	11	"	38	231	1509B	1	Сосновая—Sosnowa	15	80
1481	9	"	17	68	1510	27	Злотая—Złota	30	147
1482	7	"	29	125	1510A	2-4	Сосновая—Sosnowa	29	104
1483	5	"	35	162	1511	25	Злотая—Złota	26	119
1484	3	"	28	127	1512	21	"	29	136
1485	1	"	34	140	1512a	23	"	20	123
1486b	5	Сосновая—Sosnowa	38	194	1513	19	"	30	129
1486c	5a	"	37	201	1514	17	"	13	32
1486A	28c	Злотая—Złota	1	1	1515	15	"	28	125
1486A	23	Сѣнная—Sienna	10	46	1516	13	"	23	116
1486d	28b	Злотая—Złota	36	172	1516A	13A	"	20	101
1486E	28a	"	31	192	1517	11	"	20	66
1487	19	Сѣнная—Sienna	23	117	1536	32	Хмельная—Chmielna	25	96
1487a	21	"	7	43	1537	36	"	19	67
1487bcd	6-28	Злот. п Сосн.—Złota i Sosn.	24	116	1538	38	"	14	55
1488	17	Сѣнная—Sienna	3	8	1538A	38A	"	17	45
1489a	15	"	22	111	1539	40	"	24	108
1489b	15a	"	23	103	1540	42	"	38	133
1489	15b	"	—	—	1541	44	"	15	69
		складъ угля—skład węgla			1542	46	"	20	98
1490	9	Сѣнная—Sienna	19	56	1543	48	"	38	153
1490a	9a	"	15	93	1543A	50	"	19	88
1490b	11	"	21	87	1544	52	"	40	200
1490c	13	"	16	60	1545	54	"	31	166
1491	7	"	37	176	1546	56	"	28	151
1492A	3	"	27	105	1548	60-2	Хмель. п Сос.—Chm. i Sosn.	58	223
1492B	51	Маршалков.—Marszałkow.	14	81	1549ab/1	62	Хмельная—Chmielna	30	139
1497	12	Злотая—Złota	34	166	1549ab/3	62	"	40	215
1498	14	"	20	77	1549ab/7	64b	"	25	114
1499	16	"	15	78	1549ab/7	64c	"	1	3

№ ипотечный. hypoteczny	№ полн. № polnoy	Обозначение улицы Oznaczenie ulicy	Чис. кварт. Pość lokali	Чис. жильц. Pość miesz.	№ ипотечный hypoteczny	№ полн. № polnoy	Обозначение улицы Oznaczenie ulicy	Чис. кварт. Pość lokali	Чис. жильц. Pość miesz.
1549ab	8 64e	Хмельная—Chmielna	16	60	1582E	26 89	Иерусалим.—Jeruzolimska	4	19
1549ab	10 64c	"	15	70	1582E	3a 35	"	7	22
1549c	64d	"	1	4	1582E	37 4	Складовая—Składowa	1	9
1549d	70	"	1	10	1582G	1	За Иеру. заста.—Za roga. Jero.	10	54
1549e	2	Железная—Żelazna	2	14	1582G	2 2	"	8	30
1549 F	76	Хмельная—Chmielna	58	359	1582h	25	Иерусалим.—Jeruzolimska	22	113
1549 G	66	"	23	100	1582i	27	"	7	37
1549h	3	Железная—Żelazna	23	93	1582 N	37	"	31	161
1549i	68	Хмельная—Chmielna	75	326	1582 E	39	"	3	13
1549k	5	Железная—Żelazna	34	131	1582ef	111	"	7	24
1549l	72	Хмельная—Chmielna	5	42	1600	4	"	28	171
1549m	60a	"	72	270	1600A	1	Новгородская—Nowogrodzka	4	31
1549 P	64E	"	29	114	1600a	37	"	6	50
1549 R	64f	"	19	50	1600b	35	"	6	33
1549 S	64g	"	37	146	1600d	5	Иерусалим.—Jeruzolimska	13	69
1549 T	49	Твердая—Twarda	1	3	1600d	5 36	Новгородская—Nowogrodzka	10	46
1549w	51	"	40	174	1600f	33	"	13	66
1549x	47	"	30	85	1600k	4	Ново-Велькая—Nowo-Wielka	7	25
1550	51	Хмельная—Chmielna	17	71	1600 L	35	Журавья—Żurawia	1	6
1550a	53	"	29	126	1660LP	—	Новгородская—Nowogrodzka	1	3
1550b	51	"	16	95	1600M	33	Журавья—Żurawia	26	117
1550d	57	Хмель. и Твар.—Chmie. i Twa.	18	85	1600o	31	Маршалков.—Marszałkow.	3	12
1550 E	47	Твердая—Twarda	9	46	1600 P	36	Вспульная—Wspólna	1	10
1550 C	55	Хмельная—Chmielna	36	118	1600S	17	Ново-Велькая—Nowo-Wielka	4	26
1551	1	Железная—Żelazna	29	144	1642 A	22	Гожал—Hoża	9	48
1551a	47	Хмельная—Chmielna	25	133	1643	20	"	7	33
1551b	49	"	28	149	1676	27	Вспульная—Wspólna	8	51
1551c	47a	"	18	81	1676a	28	Гожал—Hoża	17	59
1553	43	"	18	89	1676b	24	"	18	105
1553a	43a	"	1	4	1676c	26	"	7	41
1553c	43c	"	11	61	1700c	21	Маршалков.—Marszałkow.	2	13
1553d	43d	"	17	58	1700d	17	"	14	60
1554	5 41	"	7	35	1700e	1	Ново-Велькая—Nowo-Wielka	13	45
1556a	33	"	47	230	1700g	19	Маршалков.—Marszałkow.	13	71
1556b	35	"	22	93	1700f	48	Пенкная—Piękna	21	114
1556c	37	"	3	13	1700h	44	"	1	8
1556d	39	"	24	106	1700i	42	"	10	47
1556f	35	"	20	96	1700k	40	"	6	30
1557	31	"	27	115	1700l	32	"	103	436
1572	3 40	Иерусалим.—Jeruzolimska	40	228	1700m	34	"	30	78
1582E	1 33	"	22	92	1700n	38	"	75	335
1582E	2 41	"	3	16	1700 P	36	"	37	111
1582E	3 43	"	2	9	1753abc	1	Кошки—Koszyki	13	59
1582E	4 45	"	1	6	1753d	3	"	1	20
1582E	5 47	"	40	132	1753	3	"	1	5
1582E	6 49	"	2	22	1753e	5	Иерусалим. бара.—Bara. Jero.	37	101
1582E	10 57	"	2	8	—	—	и 1236 ниж. воен. чин.—i 1236 żołnierzy	—	—
1582E	14 65	"	2	9	1758	—	Виль. и Леоп.—Wil. i Leop.	1	7
1582E	15 67	"	2	6	1758a	50a	Пенкная—Piękna	23	96
1582E	18 73	"	2	4	1758 B	19	Вильчая—Wilcza	3	10
1582E	25 87	"	57	226	1758C	28	"	12	41

№ ипотечный hypoteczny		№ полиц. № policujny		Обозначение улицы Oznaczenie ulicy		Чис. кварт. Pość lokali		Чис. жиль. Pość miesz.		№ ипотечный hypoteczny		№ полиц. № policujny		Обозначение улицы Oznaczenie ulicy		Чис. кварт. Pość lokali		Чис. жиль. Pość miesz.	
1758D	30			Вильчая—Wilcza	9	57	5062	10	Серебряная—Srebrna	3	19								
1758E	32			"	1	3	5058	2d	Вронья—Wronia	7	29								
1758F	34			"	6	20	5076	3	Необозначенная—bez nazwy	3	9								
1758G	50			Пенкная—Piękna	21	76	5077	5	за Иерус. заст.—za rog. Jeroz.	21	76								
1758H	60			Вильч. и Кош.—Wilcz. i Kosz.	7	49	5087	1	Вновь откр.—Nowo-otworz.	15	71								
1758K	38			Вильчая—Wilcza	12	34	5089	3E	за Иерус. заст.—za rog. Jeroz.	15	57								
1758P	21			"	22	97	5090	23	Необозначенная—bez nazwy	6	16								
1758R	30c			"	1	5	5090A	25	"	3	16								
1758S	52			Пенкная—Piękna	11	37	5091	19	"	24	97								
3071a	7			за Иерус. заст.—za rog. Jeroz.	19	103	5092	4	Окоповая—Okopowa	29	128								
3071B	2			Закоповая—Zaokopowa	11	48	5100	7	Необозначенная—bez nazwy	4	23								
3071b	4			"	14	42	5103	18	"	24	65								
3071B	8			за Иерус. заст.—za rog. Jeroz.	22	120	5105	2E	Вронья—Wronia	7	38								
3071C	10			"	5	19	5106	27	Гожая—Hoża	6	28								
3071D	8			Карольковая—Karolkowa	1	14	5109	12	Леопольдина—Leopoldy ny	34	147								
3071f	10			"	2	6	5110	14	"	2	9								
3071N	4			"	2	14	5112	10	Мѣдзяная—Miedziana	49	434								
5000	1			Серебр. и Мѣдз.—Srebr. i Mie.	12	57	5113	34	Злотая—Złota	33	187								
5001	6			Серебряная—Srebrna	12	31	5114	32	"	1	4								
5012	31			Ново-Вспул.—Nowo-Wspól.	9	39	5119	28F	"	38	225								
5013	29			"	12	51	5120	22	Необозначенная—bez nazwy	16	81								
5015	32b			Гожая—Hoża	50	218	5133	3d	Иерусалимская—Jerozolimska	6	33								
5016	32a			"	5	32	5156	1a	Цегляная—Ceglana	11	39								
5017	32			"	20	90	5164	28	за Иерус. заст.—za rog. Jeroz.	16	63								
5027	28			Кошкия—Koszyki	2	6	5167	13	Мѣдзяная—Miedziana	22	88								
5029	25			Пенкная—Piękna	7	23	5173	26	за Иерус. заст.—za rog. Jeroz.	5	29								
5029a	25a			"	3	12	5175	17a	Вильчая—Wilcza	10	49								
5030	23			"	82	321	5176	3g	Иерусалимская—Jerozolimska	7	34								
5031	21			"	40	161	5177h	3	"	8	32								
5031a	21			"	5	16	5179	3	за Иерус. заст.—za rog. Jeroz.	5	20								
5033	17g			Ново-Вильчая—Nowo-Wilcz.	19	78	5181	17c	Вильчая—Wilcza	2	10								
5034	17b			"	26	95	5184	28c3	Злотая—Złota	4	11								
5035	4			Кошкия—Koszyki	11	69	5188	6	торж. Витков.—Targ Witk.	7	22								
5035	19a			Вильчая—Wilcza	19	74	5190	42a	Твардая—Twarda	39	160								
5036	19b			"	2	11	5238	17	Леопольдина—Leopoldyny	20	81								
5036	23			"	6	19	5242	9	Необозначенная—bez nazwy	15	48								
5038	12			Мѣдзяная—Miedziana	11	61	5244	36	Злотая—Złota	2	22								
5031	12			Серебряная—Srebrna	5	21	5246	26	Кошкия—Koszyki	35	151								
5052	2a			Вронья—Wronia	14	54	5256J	3	за Иерус. заст.—za rog. Jeroz.	1	2								
5053	2b			"	6	37	5272	2	Серебряная—Srebrna	30	69								
5054	5			Мѣдзяная—Miedziana	25	118			и 84 ниж. воен. чин.—i 84 żołnierzy										
5057	33a			Журавья—Żurawia	24	123	5283	3	за Иерус. заст.—za rog. Jeroz.	10	37								
5061	8			Серебряная—Srebrna	3	8													

Полицейскій участокъ 9 Лазенковскій Cyrkuł policyjny 9 Łazienkowski

№ ипотечный hypoteczny	№ полиц. № policyjny	Обозначение улицы Oznaczenie ulicy	Чис. кварт. Pość lokali		№	ипотечный hypoteczny	№ полиц. № policyjny	Обозначение улицы Oznaczenie ulicy	Чис. кварт. Pość lokali	
			Чис. жильц. Pość miesz.	Чис. жильц. Pość miesz.					Чис. жильц. Pość miesz.	Чис. жильц. Pość miesz.
1269	11	Новый Свѣтъ--Nowy Świat	11	58	1599H	18	Новогродзка-Nowogrodzka	16	54	
1270	9	"	12	52	1599J	12	"	21	70	
1271	7	"	48	231	1599K	18a	"	23	102	
1271a	4	Брацкая--Bracka	20	126	1599E	18	Мар. и Ново.--Mar. i Nowo.	27	124	
1271b	4a	"	23	92	1599F	20	Новогродзка-Nowogrodzka	29	126	
1272	5	Новый Свѣтъ--Nowy Świat	11	59	1599G	20	"	12	63	
1272a	2a	Брацкая--Bracka	22	74	1599L	20B	"	21	109	
1273	3	Новый Свѣтъ--Nowy Świat	13	43	1601	19	"	20	118	
1274 5	1	"	19	121	1602	17	"	16	69	
1281	4	"	4	22	1603	15	"	26	119	
1282	6	"	6	118	1604	13	"	7	37	
1283 4	8-10	"	47	303	1605	11	"	14	68	
1285	12	"	28	167	1606	9	"	8	38	
1286a	14	"	37	190	1607	7	"	33	165	
1286b	1	Смольная--Smolna	8	25	1608	5	"	20	112	
1391	12	Маршалков.--Marszałkow.	6	34	1608B	3	"	33	160	
1582c 1	7	Иеруса. и Кру.--Jerozo. i Kru.	24	87	1610	4	Журавья--Żórawia	34	119	
1582c 2	5	Иерусалим.--Jerozolimska	24	110	1611	6	"	15	91	
1582c 3	5a	"	10	53	1612	8	"	14	58	
1582c 4	10a	Кручая--Krucza	14	69	1613	10	"	16	82	
1582D	17	Иерусалим.--Jerozolimska	20	54	1614	10	Кручая--Krucza	23	116	
1582D 1	9	Брацкая--Bracka	10	47	1614A	12	Круча и Жура.--Krucza i Żura.	20	126	
1582D 2	21	Иерусалим.--Jerozolimska	16	81	1614B	12A	Журавья--Żórawia	17	78	
1582D 3	19	"	1	23	1615 16 17	14	"	10	45	
1582cc	11	Брац. и Иеруса.--Brac. i Jerozo.	14	67	1618A	16	"	11	52	
1582L	9-21	Кру. и Иеруса.--Kru. i Jerozo.	17	107	1618B	14	Маршалков.--Marszałkow.	2	11	
1582M	11	Иерусалим.--Jerozolimska	10	37	1618bb	27a	Журавья--Żórawia	18	86	
1582O	13	"	20	107	1618C	21	"	24	104	
1582P	15	"	18	126	1618D	25	"	25	77	
1582K	20	Маршалков.--Marszałkow.	8	47	1618E	23	"	13	47	
1583	7	Бра. и Ново.--Bra. i Nowo.	15	96	1618F	18	"	28	118	
1584	1	Брацкая--Bracka	29	143	1618G	22	"	16	62	
1585	5	"	32	114	1618H	26	"	19	97	
1586	3	"	25	94	1618J	29	Новогродзка-Nowogrodzka	30	165	
1587	1	"	17	61	1618K	27	"	23	94	
1588 9	7	Св. Але. пло.--Plac S-go Alek.	34	226	1618L	25	"	45	179	
1590	2	Вспульная--Wspólna	18	136	1618M	23	"	31	106	
1590a	4	"	14	83	1618N	21	"	15	55	
1591	6	Брацкая--Bracka	35	199	1618O	20	Журавья--Żórawia	26	94	
1593	4	Новогродзка--Nowogrodzka	38	214	1618R	24	"	19	82	
1594	6	"	12	58	1618S	21A	Новогродзка--Nowogrodzka	13	76	
1595	8	"	9	33	1618T	27	Журавья--Żórawia	14	94	
1596	10	Кручая--Krucza	15	67	1618u	34	Вспульная--Wspólna	21	112	
1597	19	Кру. и Ново.--Kru. i Nowo.	20	59	1618w	32	"	35	106	
1598	10	Новогродзка--Nowogrodzka	14	40	1618x	30	"	23	108	
1599A	14	"	18	63	1618z	28	"	20	98	
1599C	16	"	23	97	1619	19	Журавья--Żórawia	24	136	

№ потечный hypoteczny	№ полиц. № policujny	Обозначение улицы Oznaczenie ulicy	Чис. кварт. Licz. lokali		№ потечный hypoteczny	№ полиц. № policujny	Обозначение улицы Oznaczenie ulicy	Чис. кварт. Licz. lokali	
			Чис. жилыд. Licz. miesz.	Чис. miesz.				Чис. жилыд. Licz. miesz.	Чис. miesz.
1620	17	Журавья—Żórawia	23	102	1654D	8	Гожая—Hoża	15	65
1621	15	"	51	184	1654E	6	"	13	77
1621a	15a	"	11	69	1654F	10a	"	14	76
1622/3	13	"	14	66	1654H	7a	Вспульная—Wspólna	18	83
1624	11a	"	18	103	1655	5	пл. св. Алек.—pl. Ś. Alek.	27	149
1625	11	"	25	113	1655A	1	Вспульная—Wspólna	17	82
1626/7	9	"	26	147	1656/7A	7	пл. св. Алек.—pl. Ś. Alek.	23	112
1628	5	"	14	60	1656/7B	2	Гожая—Hoża	8	45
1628a	7	"	13	77	1656/7C	4	"	12	66
1629	3	"	28	138	1658	23	Мокотовская—Mokotowska	21	114
1630	1	"	18	91	1658A	3	Гожая—Hoża	33	199
1631A	6	Вспульная—Wspólna	25	93	1659/60	21	Мокотовская—Mokotowska	68	363
1631B	8	"	11	36	1661	19	"	27	168
1632	10	"	20	95	1662	17	"	13	83
1633	12	"	38	166	1663	13	"	25	117
1634	14	"	30	112	1664	11	"	1	7
1635	16	"	23	101	1665	9	"	6	40
1636	18	"	29	132	1666	5	Пеняная—Piękna	5	21
1637	20	"	42	207	1666A	7	Мокотовская—Mokotowska	30	110
1638	8	Кручая—Krucza	22	103	1666B	3	"	14	77
1638A	8	"	18	64	1666C	1	"	2	16
1639	22	Вспульная—Wspólna	22	134	1666E	9	Пеняная—Piękna	15	82
1639a	13b	Кручая—Krucza	15	86	1666F	19	Копники—Koszyki	16	83
1640	24	Вспульная—Wspólna	17	94	1666O	1a	Мокотовская—Mokotowska	8	29
1641A	26	"	16	75	1666R	1D	"	7	34
1641	26A	"	19	95	1666W	21	Копники—Koszyki	6	19
1644A	23	"	13	62	1666X	4a	Маршалковская—Marszałko.	2	18
1644B	18a	Гожая—Hoża	32	149	1666Z	1a	Мокотовская—Mokotowska	9	51
1644	23a	Вспульная—Wspólna	23	149	1667	15	Уяздовская—Ujazdowska	5	21
1645	21	"	22	111	1667A	13	"	2	24
1645A	16	Гожая—Hoża	21	103	1667B	13A	"	4	16
1645B	18	"	17	67	1668	8	Мокотовская—Mokotowska	6	34
1646A	19	Вспульная—Wspólna	5	24	1669	19	Уяздовская—Ujazdowska	16	32
1646	14b	Гожая—Hoża	22	93	1670	10	Мокотовская—Mokotowska	18	90
1647	17	Вспульная—Wspólna	22	118	1671A	21	Уяздовская—Ujazdowska	6	27
1647A	14a	Гожая—Hoża	26	114	1671	12	Мокотовская—Mokotowska	5	27
1648	15	Вспульная—Wspólna	10	57	1672	23	Уяздовская—Ujazdowska	26	133
1648A	14	Гожая—Hoża	12	56	1673	16	Мокотовская—Mokotowska	13	86
1649	13a	Вспульная—Wspólna	24	96	1673A	16	"	9	46
1649A	12c	Гожая—Hoża	23	132	1674	27	Уяздовская—Ujazdowska	6	27
650/5287	13	Вспульная—Wspólna	34	146	1675	1	пл. св. Алек.—pl. Ś. Alek.	11	45
1650A	12d	Гожая—Hoża	19	53	1677/8	19	Гожая—Hoża	7	21
1651/2	11	Вспульная—Wspólna	17	79	1677/8	10	Марш. и Гож.—Mar. i Hoża	7	15
1651/2A	12a	Гожая—Hoża	17	85	1679B	13a	Кручая—Krucza	18	75
1651/2B	12b	"	22	99	1679C	17c	Гожая—Hoża	3	10
1651/2C	11a	Вспульная—Wspólna	38	197	1679D	17d	Гожая и Круч.—Hoża i Kru.	3	15
1653	9-12	Гожая и Всп.—Hoża i Wspól.	45	165	1679E	17e	Гожая—Hoża	20	103
1654	7	Вспульная—Wspólna	30	157	1679F	13bb	Кручая—Krucza	18	88
1654A	5	"	10	50	1680	15	Гожая—Hoża	31	172
1654B	3	"	18	96	1680A	6	Кручая—Krucza	37	148
1654C	10	Гожая—Hoża	7	37	1681	13	Гожая—Hoża	18	90

№ ипотечный hypoteczny	№ полиц. № policujny	Обозначение улицы Oznaczenie ulicy	Чис. кварт. Pość lokali		№ ипотечный hypoteczny	№ полиц. № policujny	Обозначение улицы Oznaczenie ulicy	Чис. кварт. Pość lokali	
			Чис. жилы. Pość miesz.	Чис. жилы. Pość miesz.				Чис. жилы. Pość miesz.	Чис. жилы. Pość miesz.
1682	11	Гожая—Hoża	21	134	1714P	14	Алея Розъ—Aleja Róż	3	8
1683	9	"	20	115	1714G	3	"	3	12
1684	7	"	24	134	1714J	5	"	1	16
1685	5	"	51	308	1714K	6	"	2	13
1686	1	"	15	91	1714L	8	"	10	41
1687 8	15	Мокотовская—Mokotowska	12	72	1714N	9	"	2	3
1689	4	Вильчая—Wilcza	2	21	1715	1	Алея Уяздов.—Aleja Ujazdow.	3	5
1690	6	"	13	55	1715 A	3—4	Маршалков.—Marszałkow.	20	123
1690 A	6A	"	13	67			военный—wojskowy		
1691	8	"	17	73	1721 A	4	Вельведерская—Belwederska	24	116
1692	10	"	32	207	1721b	2	Вѣйская—Wiejska	42	232
1693	12	"	17	78			военный—wojskowy		
1693 A	2	Кручая и Виль.—Krucza i Wil.	15	63	1721c	2	Вельведерская—Belwederska	4	20
1693 B	2e	Кручая—Krucza	10	52	1722	11	Уяздовская—Ujazdowska	6	30
1694	11	Кручая и Виль.—Krucza i Wil.	15	91	1723	20	Алея Уяздов.—Aleja Ujazdow.	4	18
1694 A	13	Кручая—Krucza	18	121	1724	16	"	8	42
1694b	16	Вильчая—Wilcza	14	63	1725	7	Вѣйская—Wiejska	8	54
1695	18	"	22	96	1726 A	5	"	13	60
1696	20	"	42	206	1726 C	14	Уяздовская—Ujazdowska	3	12
1697	22	"	24	94	1726 D	3	Вѣйская—Wiejska	7	50
1697 A	22a	"	15	74	1726 F	10	Уяздовская—Ujazdowska	5	51
1698	24	"	27	103	1726 G	12	"	11	81
1699	26	"	35	169	1726 H	2	Пенкная—Piękna	1	10
1701 A	17	"	20	99	1726 J	3	Институтская—Instytutowa	5	28
1701 B	8	Маршалков.—Marszałkow.	22	106	1726 K	4	"	11	58
1701 D	6a	"	11	45	1726 L	6	"	12	54
1701 E	6B	"	30	113	1726 M	1	Вѣйская—Wiejska	23	85
1701 F	6f	Пен. и Маршал.—Pięk. i Mar.	22	95	1726 N	2A	Пенкная—Piękna	13	68
1701 G	24	Пенкная—Piękna	2	4	1726 O	1A	Вѣйская—Wiejska	23	131
1701 K	18	"	10	51	1727	6	"	11	71
1702 A	15a	Вильчая—Wilcza	19	79	1728 9	8	"	66	483
1702 3	15	"	3	29	1730a	10	"	11	59
1704	13	"	35	165	1730b	1	Ксионженца—Książęca	20	93
1704 A	13a	"	23	105	1731 2	12	Вѣйская—Wiejska	21	95
1705	11	"	26	103	1733	14	"	12	48
1706	9	"	32	130	1734	16	"	9	52
1707	9	Кручая—Krucza	7	31	1735	2	Св. Алек. пл.—Pl. S-go Alek.	6	35
1708	7	Вильчая—Wilcza	18	98	1736 7	6	"	25	275
1709 10 11a	5	"	7	31	1738	8	"	17	110
1711 B	3	"	1	32	1739	10	"	21	57
1712	4	Кручая—Krucza	30	137	1740	12	"	22	79
1712 A	2	"	16	107	1741	14	"	11	78
1713 A	1	Пенкная—Piękna	9	39	1742	19	Ксионженца—Książęca	10	33
1713 B	11	Уяздовская—Ujazdowska	10	64	1743	17	"	17	66
1713 C	9	"	8	26	1744	15	"	4	21
1713 D	1d	Пенкная—Piękna	23	105	1746	11	"	12	62
1713 F	1f	"	2	16	1748	7	"	21	120
1714 A	7	Уяздовская—Ujazdowska	1	10	1749	5	"	27	107
1714 C	5	"	7	59	1751	2	"	22	367
1714 D	3	"	2	4	1752	2	Новый Свѣтъ—Nowy Swiat	10	55
1714 F	4	Алея розъ—Aleja Róż	3	3	1752 A	4	Ксионженца—Książęca	16	98

№ ипотечный hypoteczny	№ полн. № policyjny	Обозначение улицы Oznaczenie ulicy	Чис. кварт. Licz. lokali		№ ипотечный hypoteczny	№ полн. № policyjny	Обозначение улицы Oznaczenie ulicy	Чис. кварт. Licz. lokali	
			Чис. жильц. Licz. miesz.	Чис. жильц. Licz. miesz.				Чис. жильц. Licz. miesz.	Чис. жильц. Licz. miesz.
1754a	4	Нововѣйская—Nowowiejska	5	20	2920 B	49	Солецъ—Solec	30	94
1754AB	11	"	21	75	2921 2	45-7	"	17	116
1754 B	13a	"	4	15	2923	92	Черняковская—Czerniakow.	36	221
1754 C	6	"	5	12	2924	43	Солецъ—Solec	19	138
1754 D	8	"	6	24	2924 A	90	Черняковская—Czerniakow.	4	22
1754 E	10	"	8	28	2925	41-88	Солецъ и Чер.—Solec i Czer.	30	180
1754 F	15 2	Калыкта—Kaliksta	1	4	2926	39-86	"	22	129
1754 F	12	Нововѣйская—Nowowiejska	1	95	2927A	37	Солецъ—Solec	13	73
1754 F 1	14	"	1	11	2927B	84	Черняковская—Czerniakow.	9	42
1754 K	7	"	19	78	2928	35	Солецъ—Solec	14	73
1754 J	9	"	111	482	2929A	33	"	13	77
1754 L	5	"	11	39	2929B 30	80	Черняков.—Czerniakow.	6	45
1754 M	3	"	12	46	2929B 30	31	Солецъ—Solec	38	259
1754 G	1-13	Новов. и Мар.—Nowo. i Mar.	6	22	2931	29	"	13	76
1754 O	5	Маршалков.—Marszałkow.	4	20	2932	27	"	26	85
1754 P	7	"	2	9	2932A	76	Черняковская—Czerniakow.	6	39
1754 h 2	9	"	27	132	2933	25	Солецъ—Solec	9	54
1754 Ha	11	"	26	95	2934	23	"	8	42
1754 XW	13a	Марш. и Калп.—Mar. i Kalik.	6	30	2935 6	70	Черняковская—Czerniakow.	15	59
1754 Z	7B	Маршалков.—Marszałkow.	4	37	2937 3045	17-68	Солецъ и Чер.—Solec i Czer.	1	3
1755	11	Гурная—Górna	36	168	2938	15-64	"	6	20
		1667 пив. воен. чип.—1667 wojskowych			2940	62	Черняковская—Czerniakow.	10	39
1756	6	Мокотовская—Mokotowska	—	—	2941	62	"	3	16
1756	8	Пежкая—Piękna	7	33	2942 3	5-7	Солецъ—Solec	43	232
1756b	6	"	1	20	2943 A	60	Черняковская—Czerniakow.	24	114
1756 D	6	Мокотовская—Mokotowska	11	51	2945 6	56	"	20	86
1757 A	5	"	30	145	2947B	4	Солецъ—Solec	15	88
1757 B	1	Кручал—Krucza	8	32	2947 A	2	"	1	7
1757 C	7	"	10	20	2948	8	"	7	15
1757 D	5	"	18	84	2950 B	10	"	6	23
1757 E	3	"	5	31	2951	14	"	7	31
1757 F	1a	"	17	91	2953	18	"	22	179
1757 K	—	Пенкая—Piękna	1	2	2954	20	"	5	31
		незастроенная площадь—plac			2955	22	"	6	50
1760	5	Маршалков.—Marszałkow.	6	22	2956	24	"	20	96
1761a	1	Багателя—Bagatela	4	7	2957	26	"	20	108
1762	3	Маршалков.—Marszałkow.	6	30	2977	98	Черняковская—Czerniakow.	73	266
1762 F	1	"	7	22	2987a	9	Лазенки Кор.—Łazienki Kró.	67	210
1763	1-2	"	5	16	2987b	8	Бельведер.—Belwederska	14	59
1763 B	2	Шуха—Szucha	2	23	2987c	31	Агриколя ниж.—Atryk. dol.	28	109
1763 C	6	Багателя—Bagatela	4	15			военный—wojskowy		
2913 A	1	Иерусалимская—Jerozolim.	25	171	2988A	79	Ксиоп. и Чер.—Książ. i Czer.	1	3
2913 B	61	Солецъ—Solec	17	81	2989A	73	Черняковская—Czerniakow.	30	188
2914	59	"	63	388	2989C	26	Розбратъ—Rozbrat	34	200
2915 D	57	"	32	148	2990 1	71	Черняковская—Czerniakow.	—	—
2915 C	57	"	42	267			маразинны—składy		
2916 A	55 1	"	19	178	2993A	69A	"	63	277
2916 B	4	Людная—Ludna	3	11	2993	69	Чер. Сѣр. Роз.—Czer. Sz. Roz.	85	401
2917 18	53	Солецъ—Solec	7	25	2994	65	Черняковская—Czerniakow.	35	152
		воеп.—wojsk.			2994B	65B	"	31	149
2920 A	51	"	2	9	2995	63	"	4	21

№ ипотечный hypoteczny	№ полицей № policyjny	Обозначение улицы Oznaczenie ulicy	Чис. кварт. Ilość lokali		№ ипотечный hypoteczny	№ полицей № policyjny	Обозначение улицы Oznaczenie ulicy	Чис. кварт. Ilość lokali	
			Чис. жильц. Ilość miesz.	Чис. жильц. Ilość miesz.				Чис. жильц. Ilość miesz.	Чис. жильц. Ilość miesz.
2996	61	Черняковская—Czerniakowska	15	97	3041	4	Людная—Ludna	21	92
2997	59	"	6	30	3041B	2	Смольная—Smolna	23	51
2998	57	"	42	174	3043	22	Черняков.—Czerniakowska	26	103
2998 A	1a	Гурная—Górna	15	65	3044	20	"	31	137
2998 B	1	"	17	84	3045	vide 2937	"		
2998 C	5	"	11	40	3046	16	"	19	83
2998 D	7	"	23	109	3048	12	"	9	50
2998 E	14	Розбратъ—Rozbrat	20	75	3050o	6	"	3	13
2998 F	3	Гурная—Górna	19	77	3050	8	"	4	21
2998 G	1a	"	24	77	3051	4	"	12	47
2999	55	Черняковская—Czerniakowska	95	344	3052	2	"	3	18
3000	6	Фабричная—Fabryczna	54	263	3053	1	"	4	11
3000 B	12	Розбратъ—Rozbrat	19	80	3054	3	"	12	44
3000 A	53	Черняковская—Czerniakowska	31	160	3055	5	"	60	234
3000 C	4	Фабричная—Fabryczna	29	141	3056	7	"	9	29
3001 A	1	"	4	17	3057	9	"	13	27
3001	51	Черняковская—Czerniakowska	6	28	3058A	11	"	4	13
3001 B	3	Фабричная—Fabryczna	41	167	3058 C	13	"	18	51
3001 BD	8—5	Розбр. и Фабр.—Roz. i Fabry.	5	27	3059	15	"	11	53
3002 A	—	Фабричная—Fabryczna	—	—	3060	17	"	4	18
		незастроенная площадь—plac pusty			3061	19	"	15	68
3002	49	Черняковская—Czerniakowska	3	17	3062	21	"	9	42
3003 5353 5193	47	"	8	59	3063	23	"	6	27
3004	45	"	7	34	3064	5	Закопная—Zaokopowa	6	19
3005 6	43	"	7	50	3064 A	7	"	2	7
3005 6A	2	Розбратъ—Rozbrat	8	24	3064 B	3	"	3	5
3007	41	Черняковская—Czerniakowska	15	95	3064 C	1	"	2	6
		военный—wojskowy			3064D	9	"	7	9
3008	39	"	28	87	3065	2	Бельведерская—Belwederska	29	104
3009	35	"	27	124	3066 7	11	"	3	4
3010	33	"	15	59	3066 7	1a	"	8	24
3012	27	"	3	23	3069A	1	"	10	31
		военный—wojskowy			5019	23B	Иерусалимская—Jerozolimska	23	109
3013	25	"	43	114	5020	23a	"	9	48
		военный—wojskowy			5021	23	"	24	114
3020	28	"	19	92	5045	13a	Кошки—Koszyki	5	45
3021	30	"	29	100	5046	15	"	4	22
3022	32	"	27	125	5048	1a	Мокотовская—Mokotowska	12	34
3023	34	"	10	50	5049	4	Маршалков.—Marszałkow.	48	192
3025	38	"	2	18	5078	8	Бельведеръ—Belweder	7	25
3027	42	"	18	98	5088	2b	Кручая—Krucza	20	97
3028	44	"	13	57	5097	20	Пряпокопная—Przyokopowa	1	4
3029	46	"	3	17	5098	22	"	4	16
3030	48	"	15	65	5104	36A	Вспульная—Wspólna	23	144
3031 2	50-52	"	11	49	5136	—	Литовская—Litewska	36	195
3033	54	"	27	150	5137	8	"	6	36
3034	66	"	1	10	5138	—	"	5	22
3037	82	"	23	122	5140	—	"	17	89
3038	94	"	27	171	5141	—	Шуха—Szucha	10	44
3038	—	Окренгъ—Okręg	4	16	5148	—	Маршалков.—Marszałkow.	2	9
3039 40	96	Черняковская—Czerniakowska	12	57			ново-выстроенный—nowo-wybudowany		

№ ипотечный hypoteczny	№ полиц. № policyjny	Обозначение улицы Oznaczenie ulicy	Чис. кварт. Licz. lokali	
			Чис. жилец. Licz. miesz.	Чис. жилец. Licz. miesz.
5151	—	Маршалков.—Marszałkow.	3	27
5152	3	Шуха—Szucha	2	2
5155	2а	Маршалков.—Marszałkow.	11	35
5172	10	Бельведеръ—Belweder	2	2
5192	47	Черняковская—Czerniakow.	9	41
5193	vide 3003			
5210/11	35-7	Пржемысловая—Przemysł.	6	16
5216	36	"	10	47
5217	34	"	8	44
5218/19	32	"	3	7
5228	12	"	14	74

№ ипотечный hypoteczny	№ полиц. № policyjny	Обозначение улицы Oznaczenie ulicy	Чис. кварт. Licz. lokali	
			Чис. жилец. Licz. miesz.	Чис. жилец. Licz. miesz.
5233	vide 3003			
5239 В	34	Вспульная—Wspólna	27	166
5240	34с	"	26	132
5275	2а	Фабричная—Fabryczna	21	76
5276	2	"	20	75
5287	vide 1650			
5288	30	Пржіокоповая—Przyokopowa	2	9
5293	12	Алея розъ—Aleja róż	1	7
5295	8	Фабричная—Fabryczna	44	205
5299	8	Институтовая—Instytutowa	6	38

Полицейскій Участокъ Cyrkuł Policyjny

10

Ново-Свѣтскій. Nowego-Światu.

№ ипотечный hypoteczny	№ полиц. № policyjny	Обозначение улицы Oznaczenie ulicy	Чис. кварт. Licz. lokali	
			Чис. жилец. Licz. miesz.	Чис. жилец. Licz. miesz.
406	1	Кр. Предм.—Kr. Przedm.	41	188
407	1	"	15	31
408/9	3-1	К. Пред Гр. Бер.-K. P. i Hr. Ber.	13	45
408/9A	3	Гр. Берга—Hr. Berga	20	106
408/9B	5-16	Гр. Бер. и Вл.-Hr. Ber. i Włó	4	17
408/9C	14	Владимірская—Włodzimier.	22	119
408/9D	12	"	20	128
408/9E	10	"	19	81
408/9H	4	"	17	87
408/9M	11	"	10	52
408/9N	13	"	10	22
408/9O	15-7	Вл. и Гр. Бер.-Wł. i Hr. Ber.	12	41
408/9P	9	Гр. Берга—Hr. Berga	9	55
408/9R	11A	Владимірская—Włodzimier.	8	43
410	5-2	К. Пр. Гр. Бер.-K. P. Hr. Ber.	46	189
411	7	Кр. Предмѣстіе—Kr. Przedm.	47	272
412A	1-9	Кор. и Кр. Пр.—Kró. i K. Prz.	34	156
412B	7	Королевская—Królewska	5	36
412C	9	"	8	39
412D	3	"	21	99
412E	5	"	20	69
1066A	3	Эриванская—Erywańska	7	109
1066B	5	"	10	55
1066C	7	"	6	69
1066J	2	"	32	196
1066K	23	Королевская—Królewska	49	255
1066L	8	Эриванская—Erywańska	16	64
1066X	10	"	36	153
1066M	12-62	Эрив. и Марш.—Eryw. i Mar.	19	82
1066N	25	Королевская—Królewska	11	61

№ ипотечный hypoteczny	№ полиц. № policyjny	Обозначение улицы Oznaczenie ulicy	Чис. кварт. Licz. lokali	
			Чис. жилец. Licz. miesz.	Чис. жилец. Licz. miesz.
1066O	29	Королевская—Królewska	7	33
1066P	64	Маршалковская—Marszałk.	14	66
1066R	4	Эриванская—Erywańska	11	62
1066S	27	Королевская—Królewska	15	69
1066T	4A	Эриванская—Erywańska	22	62
1066W	6	"	15	66
1066X	6A	"	3	20
1067	21	Королевская—Królewska	6	38
1068 9	19	"	24	135
1070	17	"	1	14
1071	15	"	17	107
1072	13	"	10	74
1076	11	"	13	79
1245A	67	Новый-Свѣтъ—Nowy-Świat	73	303
1245B	65	"	36	167
1246	63-2	Нов.-Св. и Св.-Крж.-N.-Św. i Ś. Krz.	5	17
1247	61-1	"	8	27
1248	59	Новый-Свѣтъ—Nowy-Świat	22	65
1249	57	"	22	80
1250	55	"	20	117
1251	53	"	22	117
1252	51	"	24	74
1253	49	"	13	67
1253A	5	Варецкая—Warecka	11	61
1253B	3	"	8	19
1253C	1	"	9	45
1254	47	Новый-Свѣтъ—Nowy-Świat	25	114
1255	45	"	9	34
1256	43	"	14	57
1257	41	"	19	118

№ ипотечный hypoteczny	№ подл. № policujny	Обозначение улицы Oznaczenie ulicy	Чис. кварт. № ос. локал. № ос. жильц.			№ ипотечный hypoteczny	№ подл. № policujny	Обозначение улицы Oznaczenie ulicy	Чис. кварт. № ос. локал. № ос. жильц.		
			Чис. кварт.	№ ос. локал.	№ ос. жильц.				Чис. кварт.	№ ос. локал.	№ ос. жильц.
1258 A	39/8	Нов.-Св. и Шин.-No.-Św i Sz.	40	167	1310	60	Новый-Свѣтъ—Nowy-Świat	21	81		
1258 B	37	Новый-Свѣтъ—Nowy Świat	12	44	1311	62	"	13	53		
1258 C	35	"	8	37	1312 A	64/9	Нов. Св. и Ор.-No. Św. i Ordy.	13	48		
1258 9CD	33	"	15	100	1312 B	7	Ордынацкая—Ordynacka	24	129		
1259 A	31	"	15	91	1313 A	66	Новый-Свѣтъ—Nowy-Świat	7	16		
1259 B	29	"	19	73	1313 B	8	Ордынацкая—Ordynacka	19	83		
1259 E	2	Хмѣльная—Chmielna	7	43	1313 C	6	"	22	71		
1260	27	Новый-Свѣтъ—Nowy-Świat	16	78	1314	68	Новый-Свѣтъ—Nowy-Świat	45	230		
1260 A	25	"	13	56	1315	70	"	118	172		
1260 B	1	Хмѣльная—Chmielna	27	132	1316	72	"	17	102		
1260 C	5	"	21	88	1317	74	"	6	78		
1260 D	3	"	29	114	1318	76	"	11	56		
1261	23	Новый-Свѣтъ—Nowy Świat	17	75	1319/20/21	78-80	"	15	85		
1262	21	"	24	73	1322	4	Св. Кржиска—Ś-to Krzyska	7	35		
1263/4	19	"	25	141	1323	6	"	6	26		
1265 A	17	"	17	96	1324	8	"	6	29		
1265 B	15	"	9	28	1325	10A	2Св. Кр. и Влад.-Ś-to Kr. i Wło.	13	66		
1265 C	10	Брацкая—Bracka	26	110	1325 A	10	Св. Кржиска—Ś-to Krzyska	8	25		
1266/7A	8A/18	Брац.иИерусал.-Brac. i Jerozo.	17	91	1325 B10A/2A	3	Св. Кр. и Влад.-Sw. Kr. i Wło.	20	35		
1266/7B	8B	"	8	28	1326 B	3	Владимирская-Włodzimierska	20	135		
1266/7	13A	Нов. Св. и Иеру.No.Św. i Jero.	9	76	1327 A	22	Св. Кржиска—Ś-to Krzyska	5	25		
1266/7B	18B	Иерусалимская-Jerolimaska	18	86	1327 B	24/2	Св. Кр. и Ясная Ś-to Kr. i Jas.	11	60		
1288/9	18	Новый-Свѣтъ—Nowy-Świat	70	265	1328	1	Школьная—Szkolna	15	61		
1289 A	17	Смольная—Smolna	29	175	1331AB	31	Св. Кржиска—Ś-to Krzyska	10	63		
1290	20/12	Нов. Св. и Смо.No.Św. i Smo.	11	81	1332	29	"	5	43		
1291	22	Новый-Свѣтъ—Nowy-Świat	5	13	1333	27	"	7	48		
1292	24	"	30	113	1334 A	25	"	20	88		
1293	26	"	8	34	1334 B	23	"	14	119		
1294	28	"	31	152	1335	21	"	18	93		
1295	30	"	35	188	1337	20	Варецкая пло.-Plac Warecki	76	290		
1296	32	"	18	94	1338	19	Св. Кржиска—Ś-to Krzyska	21	68		
1297	34	Воксаль—Foksal	1	9	1339	17	"	7	49		
1297 B	34	"	1	15	1340	15	"	13	75		
1297 E	34	"	1	21	1341	13	"	11	43		
1297 F	34	"	1	5	1342	11	"	18	83		
1297 G	34	"	1	4	1343	9	"	16	65		
1297 H	34	"	3	26	1344	7	"	18	95		
1297 J	34	"	2	5	1345 A	5	"	8	38		
1297 L	34	"	4	13	1345 B	3	"	12	51		
1298 A	36	Новый-Свѣтъ—Nowy-Świat	23	121	1346 B	6	Мазовецкая—Mazowiecka	14	42		
1298 B	38	"	31	168	1346 C	8	"	22	97		
1299/1300	40	"	20	110	1346 D	4	"	23	265		
1301	42	"	17	101	1346 E	2/18	Мазо. и Св. Кр. Мазо.Ś-to Kr.	23	128		
1302	44	"	16	78	1346 G	14	Св. Кржиска—Ś-to Krzyska	13	67		
1303	46	"	11	45	1346 H	16	"	23	89		
1304	48	"	17	56	1346 K	6A	Мазовецкая—Mazowiecka	2	11		
1305	50	"	14	63	1347 A	11	Гр. Берга—Hr. Berga	16	40		
1306	52	"	16	97	1347 B	14	Мазовецкая—Mazowiecka	2	6		
1307	54	"	10	39	1347 D	16	"	29	159		
1308	56	"	19	111	1347 E	12	"	12	48		
1309	58	"	21	73	1347 F	10	"	9	69		

№ ипотечный hypoteczny	№ полит. № policyjny	Обозначение улицы Oznaczenie ulicy	Чис. кварт. Pość lokali		№ ипотечный hypoteczny	№ полит. № policyjny	Обозначение улицы Oznaczenie ulicy	Чис. кварт. Pość lokali	
			Чис. жилых Pość miesz.	Чис. жилых Pość miesz.				Чис. жилых Pość miesz.	Чис. жилых Pość miesz.
1348	18	Мазовецкая—Mazowiecka	8	27	1402C	54-5	Мар. и Школь.-Mar. i Szkol.	19	98
1349	13-1	Маз. и Эрив.—Maz. i Eryw.	26	157	1402D	52-3	"	19	79
1350	11	Мазовецкая - Mazowiecka	27	173	1403	58-9	Марш., Рысья и Зеленая пл. Marszałk., Rysia i plac Zielony	67	84
1350A	9	"	8	33	1403A	58-11A	Мар. и Зел. пл.-Mar. i pl. Zie.	17	63
1351A	5	"	19	90	1404	60	Маршалков.—Marszałkow.	19	81
1351B	7	"	6	35	1493	18	Хмѣльная—Chmielna	21	66
1352A	3	"	5	28	1493A	1A	Згода—Zgoda	17	72
1352B	20-1	Св. Крж. и Маз.-Ś. Krz. i Ma.	19	191	1493B	1B	"	13	75
1353	15	Варецкая площ.-plac Warec.	7	1173	1494	7	"	20	82
1354	5	Шпитальная—Szpitalna	21	96	1494A	2-5	Злота и Згода—Złota i Zgo.	17	85
1354A	6-13	Згода и Пржес.-Zg. i Przeskok	13	82	1494B	2A	Злота—Złota	35	146
1355C	6	Шпитальная—Szpitalna	10	40	1495	4	"	21	108
1355D	4	"	11	49	1496	6	"	35	140
1355E	16	Варецкая—Warecka	4	34	1518 19	32-9	Марш. и Злот.—Mar. i Złota	11	24
1355F	14	Варецкая площ.—pl. Warec.	13	99	1520	7	Злота—Złota	4	20
1355G	12	Шпитальная—Szpitalna	22	77	1520A	5	"	38	137
1355H	10	"	18	108	1521	3	"	18	78
1356	13	Варецкая—Warecka	11	60	1522	3	Згода—Zgoda	10	40
1357	7	"	54	279	1522A	1	"	39	159
1357A	9	"	8	63	1523	4	Хмѣльная—Chmielna	1	3
1357B	11	"	2	16	1524	6	"	29	119
1358A	2	"	12	64	1525	8	"	13	61
1358B	4	"	11	43	1526	10	"	10	66
1359	6	"	19	98	1527	12	"	8	44
1360/61	18	Варецкая площ.—pl. Warec.	13	101	1528	14	"	13	68
1362	4	Ясная—Jasna	8	32	1528A	2	Шпитальная—Szpitalna	23	94
1363A	8	"	81	100	1529	1-3-4	Шпит. и Згода—Szpit. i Zgo.	21	103
1363B	6	"	7	33	1529A	16-2	Хмѣль. и Згода—Chm. i Zgo.	17	106
1363C	10	"	8	73	1530	20	Хмѣльная—Chmielna	20	80
1363D	12	"	11	40	1531	24	"	12	55
1364	7	"	13	68	1531A	22	"	20	90
1364A	5	"	7	54	1532	26	"	30	117
1365	3	"	7	39	1533	28	"	18	90
1365A	2	Школьная—Szkolna	12	56	1533A	28A	"	22	80
1366 7	26-1	Св. Крж. и Яс.-Ś. Krz. i Jas.	29	202	1534	30	"	23	116
1368A	4	Школьная—Szkolna	12	51	1535	28	Маршалковская—Marszałko.	12	58
1368B	6	"	14	64	1559A	24	"	3	30
1369	8	"	7	52	1559B	27-26	Хм. и Марш.—Chm. i Mar.	38	172
1392	18-22	Вид. и Марш.-Wid. i Marsz.	24	133	1560	25	Хмѣльная—Chmielna	27	123
1393	30	Маршалковская—Marszałk.	14	85	1561	23	"	19	77
1394	34	"	14	79	1562	21	"	12	71
1395	36	"	4	14	1563	19	"	46	223
1396A	40	"	6	99	1564	13A	"	25	111
1396B	38	"	14	68	1564A	17	"	20	86
1397	42	"	5	35	1564B	15	"	9	37
1398	44	"	9	26	1564C	13	"	21	113
1399	46	"	2	10	1565A	14	Брацкая—Bracka	15	87
1400	48-33	Мар. и С. Крж.-Mar. i Ś. Krz.	19	81	1565B	7	Хмѣльная—Chmielna	9	45
1401	50-28	"	11	71	1565C	11	"	10	51
1401A	50A	"	20	45	1565D	9	"	16	55
1402B	56-7	Мар. и Школь.-Mar. i Szkol.	16	86					

№ ипотечный hypoteczny	№ полиц. № policzyny	Обозначение улицы Oznaczenie ulicy	Чис. кварт. Pość lokali		№ ипотечный hypoteczny	№ полиц. № policzyny	Обозначение улицы Oznaczenie ulicy	Чис. кварт. Pość lokali	
			Чис. жиль. Pość miesz.	Чис. жиль. Pość miesz.				Чис. жиль. Pość miesz.	Чис. жиль. Pość miesz.
1566	10	Видокъ—Widok	13	83	2779 E	5	Обозная—Obożna	13	37
1566 A	12	"	11	60	2779	12 5 7	Алек. и Топель—Alek. i Top.	51	241
1566 B	12A	"	2	26	2780	8	Александрія—Aleksandrya	20	64
1567	14	"	33	175	2781	10	"	10	44
1567 A	16	"	22	118	2782 A	14	"	27	135
1574 A	7A	"	17	81	2782 B	16	"	25	117
1574 B	20A 21	Маршал. и Ви.—Marszał. i Wi.	31	41	2783	2	Краков. Пред.—Kra. Przed.	30	188
1574 C	34	Иерусалимская—Jerozolimska	28	159	2785 A	15-1	Доб. и Лещин.—Dob. i Lesz.	5	14
1574 D	9	Видокъ—Widok	3	31	2785 B	3	Лещинская—Leszczyńska	5	25
1574 E	28	Иерусалимская—Jerozolimska	18	134	2785 BC	13	Добрая—Dobra	21	79
1574 F	7A	Видокъ—Widok	16	75	2785 D	5	Лещинская—Leszczyńska	8	43
1574 F	30	Иерусалимская—Jerozolimska	19	82	2785 E	7	"	23	89
1574 G	32	"	30	145	2804	7	Добрая—Dobra	9	16
1574 H	11	Видокъ—Widok	16	62	2805 B	2—5	Заен. и Доб.—Zajęcza i Dobra	17	60
1574 H	17	"	17	73	2806	1	Добрая—Dobra	15	79
1574 J	13	"	9	42	2815	3	Топель—Topiel	10	47
1574 K	15	"	7	45	2816 A	10	"	28	129
1574 M	19	"	32	114	2816 B	8	"	6	24
1574 N	21A	"	22	114	2817	12	"	16	94
1574 O	38	Иерусалимская—Jerozolimska	18	106	2818	5	Древняя—Drewniana	10	52
1574 P	36	"	15	109	2819 20	8—3	Доб. и Дрв.—Dobra i Drew.	39	147
1574 RS	26	"	23	120	2821 A	14	Топель—Topiel	13	58
1575	5	Видокъ—Widok	16	101	2821 B	6	"	16	86
1575 A	3	"	14	69	2821 b	10	Добрая—Dobra	8	34
1576	19	Брацкая—Bracka	25	154	2821 C	8	"	14	44
1576 A	17	"	21	116	2821 D	6	"	18	92
1577	15	"	13	81	2821 F	11-2	Доб. и Дрв.—Dobra i Drew.	3	14
1578	2	Видокъ—Widok	17	85	2821 G	4	Древняя—Drewniana	5	24
1578 A	8	"	12	70	2821 H	8	"	24	80
1578 A	2A	"	14	74	2821 J	12B	Топель—Topiel	17	90
1578 B	6	"	12	75	2821 K	9	Лещинская—Leszczyńska	8	26
1578 C	4	"	1	8	2821 L	12A	Топель—Topiel	19	82
1579	1	"	38	207	2822	7	Заспчая—Zajęcza	22	113
1580 A	13 22	Брац. и Иеру.—Bracka i Jero.	23	121	2823	5	"	28	171
1580 B	24	Иерусалимская—Jerozolimska	8	52	2824	3	"	51	235
1581	20	"	8	32	2825 6	1	"	—	—
1592	12	Брацкая—Bracka	15	58			Незастроен. площадь—Plac		
2765 B	1	Обозная—Obożna	28	168	2826 7B	4	Заспчая—Zajęcza	1	2
2766 D	3	"	12	88	2827 A	6	"	28	169
2768 AC	19-23	Александрія—Aleksandrya	12	95	2828	8	"	8	32
2768 B	21	"	13	32	2829 30	4—2	Тамка и Доб.—Tamka i Dob.	4	22
2769 70	17	"	9	50	2831	6	Тамка—Tamka	3	14
2771	15	"	29	102	2832	8	"	17	86
2772	13	"	17	74	2833	10	"	12	41
2773	11	"	7	30	2834	12	"	3	12
2774	9	"	14	94	2835	14-4	Там. и Топель.—Tam. i Top.	11	52
2775	7	"	21	111	2836	2	Топель—Topiel	7	31
2776	5	"	7	34	2837	16A	Тамка—Tamka	9	48
2777 A	3	"	6	19	2838	18	"	27	160
2777 B	4—1	Ордына. и Але.—Ordy. i Alek.	16	34	2839	20	"	11	61
2778	6	Александрія—Aleksandrya	18	56	2840	22	"	29	157

№ отечный poteczny	№ полит. poлицу	Обозначение улицы Oznaczenie ulicy	Чис. кварт. Pośó lokali		№ ипотечный hypoteczny	№ полит. poлицу	Обозначение улицы Oznaczenie ulicy	Чис. кварт. Pośó lokali	
			Чис. жильц. Pośó miesz.	Чис. жильц. Pośó miesz.				Чис. жильц. Pośó miesz.	Чис. жильц. Pośó miesz.
2841	2	Тихая—Cicha	27	121	2892	2	Щигля—Szczygla	2	12
2842	4	"	18	72	2893 4	4	"	26	117
2843	6	"	9	51	2895 6A	6	"	25	114
2846A	28	Тамка—Tamka	13	37	2896 B	8	"	9	42
2846B	30	"	13	57	2897	89	Солецъ—Solec	12	55
2846C	32	"	16	66	2898	87	"	21	88
2846D	34	"	18	110	2899	85	"	7	24
2847	36	"	25	113	2900	83	"	11	72
2848	38	"	8	38	2901	81	"	16	54
2849 50	40-4	Тамка и Алекс.—Tamka i Alek.	26	107	2902 3	79	"	29	95
2851	39-2	"	18	110	2904	77	"	8	30
2852	37	Тамка—Tamka	27	146	2905	75	"	4	22
2853	35	"	40	174	2906	73	"	17	99
2854	33	"	10	52	2908 A	67	"	68	414
2856	29	"	21	103	2909	2	Смольная—Smolna	15	83
2857	27	"	22	129	2909A	71	Солецъ—Solec	10	30
2858	25	"	4	213	2910B	6	Иерусалимская—Jeruzolimska	6	22
2859	23	"	42	218	2910C	65-6A	Солецъ и Иер.—Solec i Jeroz.	9	42
2860	21	"	30	166	2911 12	63-4	"	96	340
2861	19	"	1	5	2959	30-2	"	4	25
		нез. площ.—plac			2960 A	32	Солецъ—Solec	75	285
2862	17	"	3	15	2961	34	"	3	15
2863	15	"	3	20	2962 3	36	"	1	2
2864	13	"	15	81	2964 5	38	"	10	42
2865	11	"	18	81	2966 7	40	"	33	127
2866	9	"	17	87	2968 9	42-44	"	39	204
2867 8	7	Тамка и Солецъ—Tamka i Sol.	26	154	2970 1	46	"	9	31
2872	11	Вруб п Орд.—Wrób. i Ord.	34	194	2972	48	"	8	43
2873	5	Ордынацкая—Ordynacka	20	129	2973	50	"	25	150
2874AB	2	"	79	441	2974A	52	"	5	21
2874C	31-1	Тамка и Орд.—Tamka i Ord.	6	25	2974B	54	"	14	65
2876	9	Врубля—Wróbla	13	64	2975	56	"	1	8
2877	7	"	24	124	2976	58--3-5	Сол. и Тамка—Sol. i Tam.	13	66
2878	5	"	24	156	2979A	9-12	Смольная—Smolna	19	77
2979	3	"	25	113	2979B	11-14	"	13	64
2880	1	"	21	113	2979C	13	"	10	43
2881 2	9	Вруб.-Wrób. v. 2888 pol. 9	Щиг.-Szcz.	2979D	15	"	"	17	68
2883	2	Врубля—Wróbla	13	71	2979E	7	"	10	31
2884	4	"	8	42	2979F	5-8	"	10	39
2885	6	"	21	100	2979G	3	"	7	35
2886	8	"	41	207	2979H	1	"	7	27
2887	10	"	26	138	2979I	1A	"	14	67
2888	9	Щиг.-Sz. v. 1298B pol. 38	Нов.-Свѣтъ	2982AF	4	"	"	7	92
2889	7	Щигля—Szczygla	27	102	2982CIB	10	"	8	38
2890	5	"	26	143	2982DH	8	"	14	65
2890BA	3-3B	"	18	89	2982EG	6	"	9	34
2891	1	"	11	44					

Полицейскій участокъ
Cyrkuł policyjny

12 Прагскій
Praski

№ ипотечный hypoteczny	Обозначеніе улицы Oznaczenie ulicy	Чис. кварт. Ноść lokali		№ ипотечный hypoteczny	Обозначеніе улицы Oznaczenie ulicy	Чис. кварт. Ноść lokali	
		Чис. жилых. Ноść miesz.	Чис. жилых. Ноść miesz.			Чис. жилых. Ноść miesz.	Чис. жилых. Ноść miesz.
1	Зомбковская—Ząbkowska	6	8	180B	Торговая—Targowa	1	—
1a	"	33	145	181 2	Петербургская—Petersburs.	9	21
2	"	2	12	182bc	Торговая—Targowa	55	363
5	"	7	36	184a	Александров.—Aleksandrow.	31	115
8	Петербургская—Petersburs.	6	19	184b	"	6	38
68a	Стрелецкая—Strzelecka	1	19	203	Зомбковская—Ząbkowska	15	63
138a	Законопоя—Zaokopowa	17	67	204	"	34	167
141a	Малая—Mała	10	35	204a	Воловая—Wołowa	6	17
141g	"	20	78	205	Зомбковская—Ząbkowska	12	60
141h	"	18	46	206	"	43	301
142o	Необозначенная—bez nazwy	8	25	207	"	9	41
143	Торговая—Targowa	9	32	208	"	15	88
143a	"	15	53	209	"	17	76
145	"	3	12	210	"	17	89
147	"	70	306	210a	"	1	5
149	"	14	70	210½	"	6	28
150	"	35	250	211	"	10	37
151	"	19	69	211b	"	12	82
152	"	5	25	211c	"	23	103
153	"	22	38	212AB	"	14	81
153a	Зомбковская—Ząbkowska	22	121	212C	"	17	70
153B	"	13	105	212E	Бржеская—Brzeska	3	15
154	Торговая—Targowa	16	82	212 13	Зомбковская—Ząbkowska	10	58
155	"	33	112	214ab	"	32	146
156a	Бржеская—Brzeska	6	13	214c	"	20	82
156 7	Торговая—Targowa	31	138	215c	Бржеская—Brzeska	25	94
158	Воловая—Wołowa	11	59	215d	"	11	38
159 60	"	39	216	216a	Зомбковская—Ząbkowska	8	42
161 2	"	9	59	217	"	9	40
163	"	16	121	218	"	2	4
164	"	32	191	219	"	32	166
165	"	29	155	220	Воловая—Wołowa	25	90
166	"	8	45	221	"	8	32
168	"	20	111	222	"	28	120
169a	"	13	85	223	"	41	211
169b	"	17	98	224a	"	23	94
170	"	11	43	225	"	1	8
171	"	7	38	226	"	4	27
172	"	18	100	227	"	2	11
173 4	Торговая—Targowa	10	53	228	"	1	5
174	"	19	94	229	"	9	35
174c	"	19	121	231	"	17	59
175	"	26	128	231b	"	18	90
176	"	17	92	232	"	18	65
177	"	15	83	233	"	49	181
178	"	20	129	234 5	"	5	10

№ ипотечный hypoteczny	Обозначение улицы Oznaczenie ulicy	Чис. кварт. Licz. lokali		№	Обозначение улицы Oznaczenie ulicy	Чис. кварт. Licz. lokali	
		Чис. жилы. Licz. miesz.	Чис. жилы. Licz. miesz.			Чис. жилы. Licz. miesz.	Чис. жилы. Licz. miesz.
236	Воловая—Wołowa	23	106	350	Воловая—Wołowa	8	27
237	"	13	71	375	Бруковая—Brukowa	10	18
238	"	15	69	375e	Воловая—Wołowa	6	29
238a	"	3	16	376	Бруковая—Brukowa	8	43
238b	"	9	51	377	"	16	43
238c	"	8	26	378	"	32	115
238d	"	1	4	379	"	16	63
238de	Кавенчипская—Kawęczuńska	1	3	379a	Необозначенная—Bez nazwy	18	85
239	Воловая—Wołowa	18	91	380	Намѣстниковская—Namiest.	6	31
240	"	—	—	380a	"	1	9
240a	"	1	2	381	Бруко. и Намѣ.-Bruko. i Nam.	16	84
241	"	9	29	381a	Намѣстниковская—Namiest.	7	26
242	"	2	10	385 B	Бруковая—Brukowa	18	70
243b	"	35	175	385c	Косцѣльная—Kościelna	8	54
243	Московская—Moskiewska	31	139	385 d	"	15	71
243 4	Воловая—Wołowa	19	93	385 6	Бруковая—Brukowa	54	267
246ab	"	19	97	387	"	34	137
247	"	16	54	387 a	Московская—Moskiewska	19	104
248	"	9	32	388	"	20	117
249	"	19	101	389	Бруковая—Brukowa	44	296
249c	Закопная—Zaokopowa	8	31	390	"	11	51
250	Воловая—Wołowa	8	49	391	Бру. Тор. Шп.-Bru. Targ. Sze.	37	192
251	"	36	163	391a	Зомбковская—Ząbkowska	36	149
251a	Московская—Moskiewska	10	37	392	Брук. и Петер.-Bruko. i Peter.	2	9
251b	"	20	61	397	Бруковая—Brukowa	2	19
252	Воловая—Wołowa	23	127	398	"	16	69
253	"	12	42	399	"	38	233
254	"	12	63	401	"	37	160
254b	"	8	28	402	Широкая—Szeroka	1	5
254a	Спржечная—Sprzeczna	1	6	403	Бруковая—Brukowa	31	162
254 B	"	5	35	404	"	26	123
268	"	5	17	405 406	"	21	107
269	"	1	8	407	"	—	—
270	"	3	14	408	"	17	114
271	"	8	99	409	"	22	86
272	"	13	43	414	Широкая—Szeroka	4	16
273 4	Московская—Moskiewska	23	92	415a	Ольшная—Olszowa	5	31
275	"	14	68	415d	"	11	55
276	"	14	56	415f	Паненская—Panieńska	19	94
276a	Кемпная—Kępna	4	9	416	Ольшная—Olszowa	14	50
277a	Московская—Moskiewska	40	179	417a	"	15	39
277c	Кемпная—Kępna	20	114	417b	Паненская—Panieńska	20	81
278	Московская—Moskiewska	46	267	418a	Ольшная—Olszowa	12	64
280 81	"	5	25	418b	"	10	38
286	Спржечная—Sprzeczna	4	22	419	"	7	31
288	"	35	123	420	Дембовая—Dębowa	13	51
290	Московская—Moskiewska	13	46	428	Широкая—Szeroka	35	191
291	"	35	160	428b	"	24	73
300	"	9	30	429	"	30	145
310	"	3	21	433	Паненская—Panieńska	6	31
311	"	7	29	434	"	15	64

№ впотечный hypoteczny	Обозначение улицы Oznaczenie ulicy	Чис. кварт. Licz. lokali		№ впотечный hypoteczny	Обозначение улицы Oznaczenie ulicy	Чис. кварт. Licz. lokali	
		Чис. жильц. Licz. miesz.	Чис. жильц. Licz. miesz.			Чис. жильц. Licz. miesz.	Чис. жильц. Licz. miesz.
457	Михайловская—Michałowska	1	11	760	Вплеская—Wileńska	42	204
500	Тарговая—Targowa	7	37	761	"	35	119
501	Петербургская—Petersbur.	17	117	789	Воловая—Wołowa	5	9
501a	"	2	7	794	"	4	2
527	Виленская—Wileńska	2	12	816	Кавенчинская—Kawęczyńska	8	24
528	Александров.—Aleksandrow.	1	7	822	Воловая—Wołowa	3	8
529	"	5	23	844	Виленская—Wileńska	57	239
533	Алексан. паркъ—Park Aleks.	4	17	845	Закоповал—Zaokopowa	53	236
750	Виленская—Wileńska	31	159	846	"	36	44
751	"	32	130				

ГЛАВА II^{-АЯ}
СТАТИСТИКА КВАРТИРЪ.



ROZDZIAŁ II^{-GI}
STATYSTYKA MIESZKAŃ.

По переписи 1882 г. оказалось въ г. Варшавѣ 79.477 квартиръ, за исключе-
ніемъ Казармъ. Въ 1868 г. насчитано было Магистратомъ 43.763 квартиры.

*Порядокъ полицейскихъ участковъ, по уменьшающемуся числу квартиръ, слѣ-
дующій: (Таблица № 1).*

VIII Пол. Участ.	. . .	19,06%
V/VI	,, ,. . .	17,48,,
I/XI	,, ,. . .	11,86,,
IX	,, ,. . .	10,91,,
VII	,, ,. . .	10,28,,
X	,, ,. . .	9,97,,
II/III	,, ,. . .	8,50,,
IV	,, ,. . .	7,56,,
XII	,, ,. . .	4,38,,
Итого		100

Изъ предыдущаго видно, что VIII полиц. участокъ, по числу квартиръ, болѣе
чѣмъ въ 4 раза значительнѣе XII-го (точнѣе въ 4,35 разъ).

Если обратимъ вниманіе на *распредѣленіе квартиръ по отдѣльнымъ эта-
жамъ* то относительное число квартиръ представится слѣдующее:

Подвалы	5,56%	
1-й этажъ	42,10,,	
Антресоли	0,22,,	
2-й этажъ	21,21,,	
3-й ,,	12,85,,	
4-й ,,	5,86,,	
5-й ,,	0,73,,	
6-й, 7-й и 8-й	0,03,,	
Мансарды	11,14,,	
необозначеннаго этажа	0,28,,	
Итого		100

Изъ предыдущаго оказывается, что почти половина всѣхъ квартиръ (42%) рас-
положена на 1-мъ этажѣ, болѣе чѣмъ $\frac{1}{5}$ часть (21%) во 2-мъ этажѣ, 13% квар-
тиръ находится въ 3-мъ этажѣ, 11% въ мансардахъ и 6% въ 4-мъ этажѣ и въ
подвалахъ.

Spisem jednodniowym 1882 r. objęto w mieście Warszawie 79.477 mieszkań oddzielnych, za wyłączeniem koszar. W 1868 r. było podług obliczeń Magistratu w całym mieście 43.763 mieszkania.

Porządek cyrkułów policyjnych, podług zmniejszającej się ilości znajdujących się w nich mieszkań, jest następujący: (*Tablica № 1*).

Cyrkuł policyjny VIII posiada mieszkań	. . .	19,06 %
„ „ V VI „ „	. . .	17,48 „
„ „ I XI „ „	. . .	11,86 „
„ „ IX „ „	. . .	10,91 „
„ „ VII „ „	. . .	10,28 „
„ „ X „ „	. . .	9,97 „
„ „ II III „ „	. . .	8,50 „
„ „ IV „ „	. . .	7,56 „
„ „ XII „ „	. . .	4,38 „
Suma	.	100

Z poprzedniego okazuje się, że cyrkuł policyjny VIII, podług ilości mieszkań, jest cztery razy większy niż XII (dokładniej 4,35 razy).

Podług *piętr pojedynczych wypada mieszkań*:

w suterrenach	. . .	5,56 %
na parterze	. . .	42,10 „
w antresolach	. . .	0,22 „
na 1-em piętrze	. . .	21,21 „
na 2-em „	. . .	12,85 „
na 3-em „	. . .	5,86 „
na 4-em „	. . .	0,73 „
na 5-em 6-em i 7-em piętrze		0,03 „
na poddaszu	. . .	11,14 „
piętra nieoznaczonego	. . .	0,28 „
Suma	.	100

Z powyższego wypada, że prawie połowa wszystkich mieszkań znajduje się na parterze (42%), więcej niż 1/5 liczby ogólnej (21%) na 1-em piętrze, 13% na 2-em piętrze, 11% na poddaszach i 6% na 3-em piętrze i w suterrenach.

Если къ *ненормально* расположеннымъ квартирамъ отнести квартиры въ подвалахъ, въ 5-мъ и высшихъ этажахъ, то общая ихъ сумма составитъ $17\frac{1}{2}\%$ общего числа квартиръ. Такихъ квартиръ ненормальныхъ насчитано въ 1868 году $24,11\%$ общей суммы квартиръ.

Распределение квартиръ по этажамъ не одинаково въ отдѣльныхъ полицейскихъ участкахъ; такъ *квартиръ въ подвалахъ* оказывается наиболѣе въ IX и IV полицейскихъ участкахъ (7% общей суммы); наименѣе въ IXI и III полицейскихъ участкахъ (3%).

Квартиръ на 1-мъ этажъ оказывается наиболѣе въ XII полицейскомъ участкѣ (53%) и VII (47%); наименѣе въ IXI (35%) и IV (38%).

Квартиръ въ антресоляхъ было относительно наиболѣе въ X полицейскомъ участкѣ (1%), ихъ вовсе не было въ IV полицейскомъ участкѣ.

Квартиръ расположенныхъ во 2-мъ этажъ, было сравнительно наиболѣе во III полицейскомъ участкѣ (27%), наименѣе въ XII (18%).

Квартиръ въ 3-мъ этажъ было наиболѣе въ IV полицейскомъ участкѣ (19%), наименѣе въ XII (6%).

Квартиръ въ 4-мъ этажъ было наиболѣе въ IXI полицейскомъ участкѣ (10%), наименѣе въ XII (1%).

Квартиръ въ 5-мъ этажъ было наиболѣе въ IXI полицейскомъ участкѣ (3%) и X ($1\frac{1}{2}\%$); ихъ вовсе не было въ XII и IV полицейскихъ участкахъ.

Квартиръ въ 6-мъ, 7-мъ и 8-мъ этажахъ было всего 25, изъ нихъ 21 въ IXI полицейскомъ участкѣ и 4 въ X-мъ.

Квартиръ въ мансардахъ было наиболѣе въ XII полицейскомъ участкѣ (16%) и VI (15%), наименѣе во III (7%).

Наконецъ квартиръ, о расположеніи которыхъ недостаетъ необходимыхъ свѣдѣній, оказалось всего 219 ($0,28\%$ общей суммы), изъ нихъ приходится 103 на VIII полицейскій участокъ, 59 на IV и 57 на VI.

Распределение квартиръ по числу жильцевъ, кромѣ тѣхъ изъ незанятыхъ, о которыхъ недостаетъ свѣдѣній, приводитъ по уменьшающимся цифрамъ, къ слѣдующему порядку: (Таблица № 2).

квартиръ съ 4 жильцами . . .	13,19%
„ „ 3 „ . . .	12,48,,
„ „ 5 „ . . .	12,34,,
„ „ 2 „ . . .	10,49,,
„ „ 6 „ . . .	10,25,,
„ безъ жильцевъ . . .	9,06,,
„ съ 7 жильцами . . .	8,24,,
„ „ 8 „ . . .	6,03,,
„ „ 1 жильцемъ . . .	5,87,,
„ „ 9 жильцами . . .	4,05,,
„ „ 10 „ . . .	2,74,,
„ „ 11 „ . . .	1,87,,
„ „ 12 „ . . .	1,05,,
и проч.	

Квартиръ съ числомъ жильцевъ большимъ 20-ти, оказалось 221 т. е. $0,28\%$ общей суммы.

Jeżeli zaliczymy do *mieszkań nienormalnych*, znajdujące się w suterenach, na 4-em i wyższych piętrach i na poddaszu, to suma ich ogólna wyniesie 17¹/₂%; w 1868 r. naliczono takich mieszkań 24,11% sumy ogólnej.

Pojedyncze cyrkuły policyjne różnią się dosyć znacznie pod względem rozdziału mieszkań podług piętr. J tak najwięcej *mieszkań w suterenach* było w cyrkułach IX i IV (7% sumy ogólnej), najmniej w cyrkułach I|XI i II|III (3%).

Mieszkań na parterze znalazło się stosunkowo najwięcej w cyrkułach: XII (53% sumy ogólnej mieszkań tego cyrkułu) i VII (47%); najmniej zaś w cyrkułach I|XI (35%) i IV (38¹/₂%).

Mieszkań w antresolach było najwięcej w cyrkule X (1%), nie było ich zaś zupełnie w cyrkule IV.

Mieszkań na 1-em piętrze było stosunkowo najwięcej w cyrkule II|III (27% sumy ogólnej mieszkań tego cyrkułu), najmniej w cyrkule XII (18%).

Mieszkań na 2-em piętrze było najwięcej w IV cyrkule policyjnym (19%), najmniej w XII (6%).

Mieszkań na 3-em piętrze było najwięcej w cyrkule I|XI (10%), najmniej w cyrkule XII (1%).

Mieszkań na 4-em piętrze było najwięcej w cyrkule I|XI (3%) i X (1¹/₂%), nie było ich zupełnie w cyrkułach XII i IV.

Mieszkań na 5-em, 6-em i 7-em piętrze było razem 25, z których 21 w cyrkule I|XI i 4 w cyrkule X.

Mieszkań na poddaszu było najwięcej w cyrkule XII (16%) i V|VI (15%), najmniej w cyrkule II|III (7%).

Mieszkań nieopisanych znalazło się 219 (0,28% ogólnej liczby), z których 103 w cyrkule VIII, 59 w IV i 57 w cyrkule V|VI.

Mieszkania podług ilości mieszkańców, za wyłączeniem nieopisanych, które należą do niezajętych, przedstawiają stosunki następujące: (*Tablica № 2*).

Mieszkania az 4 mieszkańcami . .	13,19 %
„ „ 3 „ „ . .	12,48 „
„ „ 5 „ „ . .	12,34 „
„ „ 2 „ „ . .	10,49 „
„ „ 6 „ „ . .	10,25 „
„ bez mieszkańców . .	9,06 „
„ z 7 mieszkańcami . .	8,24 „
„ „ 8 „ „ . .	6,03 „
„ „ 1 mieszkańcem . .	5,87 „
„ „ 9 mieszkańcami . .	4,05 „
„ „ 10 „ „ . .	2,74 „
„ „ 11 „ „ . .	1,87 „
„ „ 12 „ „ . .	1,05 „

i t. p.

Mieszkań, z więcej niż 20 mieszkańcami, znalazło się wszystkiego 221, t. j. 0,28 sumy ogólnej.

При распределеніи квартиръ по числу составляющихъ ихъ комнатъ, получаются слѣдующія отношенія:

Квартиръ съ 1 комнатою	съ окнами	, .	44,10	%
„ „ 2 комнатами	„ „	• •	23,05	,,
„ „ 3 „	„ „	• •	12,15	,,
„ „ 4 „	„ „	• •	7,02	,,
„ „ 5 „	„ „	• •	4,33	,,
„ „ 6 „	„ „	• •	2,82	,,
„ „ 1 комнатою безъ оконъ		• •	1,91	,,
„ „ 7 комнатами съ окнами		• •	1,68	,,
„ „ 8 „	„ „	• •	1,01	,,
„ „ болѣе чѣмъ 20 комнатами		• •	0,97	,,
и проч.				

Большую часть квартиръ, состоящихъ изъ одной комнаты безъ оконъ, составляютъ малые магазины въ 1-мъ этажѣ.

Изъ предыдущаго слѣдуетъ, что почти половина всего числа квартиръ состоитъ изъ одной комнаты ($44,10 + 1,91 = 46,01\%$).

Квартиръ съ болѣе чѣмъ 20 комнатами было всего 771, что составляетъ почти 1% общей суммы квартиръ.

Квартиры по ихъ назначенію раздѣлены на четыре категоріи, а именно:

- 1.) частныя квартиры;
- 2.) квартиры занятыя на промышленныя надобности;
- 3.) квартиры для общаго сожительства; и
- 4.) незанятыя квартиры.

Къ *квартирамъ занятымъ на промыслы*, причислены не только магазины и торговыя заведенія, но вообще всё помѣщенія предназначенныя на какое нибудь производительное занятіе, такъ напримѣръ: канцеляріи нотаріусовъ, присяжныхъ и частныхъ повѣренныхъ, редакціи газетъ, кабинеты врачей, дантистовъ и проч.

Къ *квартирамъ для общаго сожительства* причислены:

- а.) гостинницы и заѣзжіе дома;
- б.) больницы и лечебницы;
- в.) Богадѣлни, пріюты, религіозныя учрежденія, хедеры, синагоги, дома молитвы и проч.;
- г.) тюрьмы и аресты;
- д.) учебныя заведенія и квартиры для учениковъ; и
- ж.) другія казенныя и военныя помѣщенія.

Квартиры для общаго сожительства не распределены по этажамъ, а показаны вмѣстѣ въ графѣ „безъ обозначенія этажа“.

При распределеніи квартиръ по вышеприведеннымъ категоріямъ, получается: (Таблица № 3.)

на частныя квартиры	• • • • •	70%
на занятыя для надобностей промышленныхъ	• •	21,,
на назначенныя для общаго сожительства.	• •	3,,
на незанятыя квартиры	• • • • •	5,,
Итого	• •	<u>100</u>

Rezdzielając mieszkania podług ilości składających je pokoje otrzymamy porządek następujący:

Mieszkania z 1 izbą z oknami	. . .	44,10%
„ „ 2 „ „	. . .	23,05,,
„ „ 3 „ „	. . .	12,15,,
„ „ 4 „ „	. . .	7,02,,
„ „ 5 „ „	. . .	4,33,,
„ „ 6 „ „	. . .	2,82,,
„ „ 1 ciemną izbą	. . .	1,91,,
„ „ 7 izbami z oknami	. . .	1,68,,
„ „ 8 „ „	. . .	1,01,,
„ „ więcej niż 20 izbami.	. . .	0,97,,

i t. p.

Mieszkaniem z jedną izbą ciemną są po większej części małe sklepiki na parterze.

Z poprzedniego okazuje się, że prawie połowa mieszkań składa się z 1 pokoju ($44,10 + 1,91 = 46,01\%$).

Mieszkań mających więcej niż 20 izb było 771, stanowiących prawie 1% sumy ogólnej.

Mieszkania podług ich przeznaczenia podzieliśmy na 4 kategorie:

1. mieszkania prywatne,
2. mieszkania zajęte przemysłowo,
3. mieszkania dla wspólnego pobytu i
4. mieszkania nie wynajęte.

Do kategorii *mieszkań zajętych przemysłowo* zaliczono nietylko sklepy i zakłady handlowe, ale wszelkie lokale, w których ma miejsce jakiegokolwiek zajęcie produkcyjne; zaliczono zatem do tej kategorii: kancelarye notaryuszów, adwokatów przysięgłych i prywatnych, redakcye czasopism, pokoje konsultacyjne lekarzy, dentystów i t. p.

Do *mieszkań przeznaczonych do wspólnego pobytu* zaliczono:

- a.) hotele i zajazdy,
- b.) szpitale i domy lecznicze,
- c.) zakłady dobroczynne i religijne, ochronki, chedery, bożnice, domy modlitwy,
- d.) więzienia i areszty,
- e.) zakłady naukowe, pensjonaty, kwatery dla uczniów,
- f.) inne mieszkania rządowe i wojskowe.

Mieszkania do pobytu wspólnego nie rozdzielono podług pięter, ale przedstawiono w rubryce: „bez oznaczenia piętra.“

Dzieląc mieszkania podług kategorii wyżej wyszczególnionych, otrzymamy liczby następujące: (Tablica № 3)

mieszkań prywatnych	. . .	70%
„ zajętych przemysłowo.	21,,	
„ do wspólnego pobytu.	3,,	
„ niewynajętych	. . .	5,,
Suma	. . .	100

Жильцы, вышеупомянутыхъ категорій *квартиръ*, распредѣляются слѣдующимъ образомъ:

въ частныхъ квартирахъ	73%
въ занятыхъ на промыслы	22,,
въ квартирахъ для общаго сожителства	5,,
Итого	100

Общее населеніе всѣхъ 79.477 квартиръ оказалось въ 390.171 т. е. на 3.776 болѣе, чѣмъ показанная сумма населенія города въ день однодневной переписи. Такая разниа происходитъ отъ того, что много лицъ, находившихся въ день переписи населенія въ больницахъ, показаны два раза, въ больницахъ и въ занимаемыхъ ими постоянно квартирахъ. Кромѣ того извѣстное число военныхъ нижнихъ чиновъ, расположенныхъ на квартирахъ въ частныхъ домахъ, принято въ соображеніе при исчисленіи населенности квартиръ, между тѣмъ какъ всѣ нижніе военные чины, расположенные казарменно въ день переписи, не вошли въ счетъ населенія города.

На одну квартиру приходится среднимъ числомъ 5 жильцевъ, а именно:

въ частныхъ квартирахъ	5,07	жильцевъ
въ квартирахъ занятыхъ на промышленныя надобности	5,14	„
въ квартирахъ для общаго сожителства	7,87	„
во всѣхъ вмѣстѣ квартирахъ	4,91	„

По отдѣльнымъ этажамъ приходится наиболѣе жильцевъ на одну квартиру 3-го этажа (5,48), наименѣе на одну квартиру 5-го этажа (4,06).

Отдѣльныхъ комнатъ насчитано въ городѣ 207.120, въ 1868 г. было ихъ 104.982. Изъ упомянутой общей суммы приходится:

на частныя квартиры	69%
на квартиры занятыя на промыслы	22,,
на квартиры для общаго сожителства	5,,
на незанятыя квартиры	4,,
Итого	100

На одну квартиру приходится среднимъ числомъ 3 комнаты, а именно:

на частную квартиру	2 1/2	комн.
на квартиру занятую на промышленныя надобности	3	„
на квартиру для общаго сожителства	4	„
на незанятую квартиру	2	„
Вообще	3	„

По отдѣльнымъ этажамъ наиболѣе комнатъ приходится на квартиру въ антресоляхъ и на 3-мъ этажѣ (4 комнаты), наименѣе на квартиру въ мансардахъ и въ подвалахъ (1 комната).

На одну комнату приходится два жильца (1,88), въ 1868 году, ихъ приходилось 2,39. Наиболѣе жильцевъ на одну комнату представляютъ квартиры въ подвалахъ (3 1/2 лицъ) и въ мансардахъ (3 1/4 лицъ); наименѣе квартиры въ антресоляхъ (1 лицо) и на 3-мъ этажѣ (1 1/2 лица).

Оконъ во всѣхъ городскихъ квартирахъ оказалось 262.005, изъ которыхъ одна третья часть (33 1/2%) выходитъ на улицу, и 1/3 (66 1/2%) на дворъ.

(Таблица № 4).

Ludność zamieszkała w mieście rozdziela się pomiędzy mieszkaniami w sposób następujący:

w mieszkaniach prywatnych . . .	73 ^o
„ „ „ zajętych przemysłowo	22 „ „
„ „ „ do wspólnego pobytu	5 „ „
Suma	100

Ludność wszystkich 79.477 mieszkań wyniosła 390.171 osób t. j. o 3.776 więcej niż ludność objęta spisem jednodniowym i wykazana w Części I-ej. Różnica powyższa powstała stąd, że pewną ilość osób, znajdujących się w dzień spisu jednodniowego w szpitalach, policzono dwa razy: raz w szpitalu, w którym się znajdowały i powtórę w mieszkaniu, w którym pierwiej mieszkały. Prócz tego pewną ilość wojskowych niższych stopni, stojących na kwaterze w domach prywatnych, przyjęto do rachunku, przy obliczaniu ludności mieszkań, kiedy z ludności ogólnej miasta wyłączono niższych stopni wojskowych, mieszkających sposobem koszarowym.

Na jedno mieszkanie wypada średnio 5 osób a mianowicie:

na jedno mieszkanie prywatne . . .	5,07 osob
„ „ „ zajęte przemysłowo.	5,14 „ „
„ „ „ dla wspólnego pobytu	7,87 „ „
W ogóle .	4,91 osób

Podług oddzielnych pięter wypadało najwięcej mieszkańców na jedno mieszkanie 2-go piętra (5,48 osób); najmniej na jedno mieszkanie 4-go piętra (4,06).

Izb naliczono w mieście 207.120, kiedy w 1868 r. podług rachunku Magistratu było ich 104.982 t. j. prawie połowa liczby powyższej. Z ilości ogólnej izb przypada:

na mieszkania prywatne . . .	69 ^o
„ „ „ zajęte przemysłowo .	22 „ „
„ „ „ dla wspólnego pobytu.	5 „ „
„ „ „ niewynajęte . . .	4 „ „
Suma .	100

Na jedno mieszkanie przypadają przecięciowo 3 izby, a mianowicie:

na 1 mieszkanie prywatne . . .	2 ¹ / ₂ izb
„ „ „ zajęte przemysłowo .	2 izby
„ „ „ do wspólnego pobytu .	4 „ „
„ „ „ niewynajęte . . .	2 „ „
w ogóle .	3 „ „

Najwięcej izb na jedno mieszkanie przypada w antresolach i na 2-em piętrze (4 izby), najmniej na poddaszu i w suterrenach (jedna izba).

Mieszkańców na jedną izbę wypada średnio prawie dwóch (1,88); w 1868 r. liczono ich 2,39. Najwięcej osób na jedną izbę wypada w suterrenach (3¹/₄ osób) i na poddaszu (3¹/₄), najmniej w antresolach (1 osoba na 1 izbę) i na 2-em piętrze (1¹/₂ osób).

Okien w mieszkaniach naliczono w mieście 262.005, z których jedna trzecia część (33¹/₂%) wychodzi na ulicę i ²/₃ (66¹/₂%) na dziedziniec. (Tablica № 4).

Изъ общаго числа оконъ приходится:

на частныя квартиры	66%
на квартиры занятыя на промышленныя надобности	23,,
на квартиры для общаго сожительства	7,,
на незанятыя квартиры	4,,
Итого	<u>100</u>

На одну квартиру среднимъ числомъ приходится по три огня; по отдѣльнымъ родамъ квартиръ:

на одну частную квартиру	3 окна
на одну квартиру занятую на промыслы	4 „
на одну квартиру для общаго сожительства	7 оконъ
на одну незанятую квартиру	2 окна

По отдѣльнымъ этажамъ, на одну квартиру приходится наиболѣе оконъ въ антресоляхъ (5 оконъ) и на 3-мъ этажѣ ($4\frac{1}{2}$); наименѣе въ мансардахъ ($1\frac{1}{2}$) и въ подвалахъ (2).

Печей вмѣстѣ съ кухнями т. е. мѣсть для топки оказалось въ городѣ 148.506; изъ этого числа приходится:

на частныя квартиры	70%
на квартиры занятыя на промыслы	21,,
на квартиры для общаго сожительства	5,,
на незанятыя квартиры	4,,
Итого	<u>100</u>

На 100 квартиръ приходится печей вмѣстѣ съ кухнями 187, т. е. почти по двѣ на одну квартиру. По роду квартиръ приходится на сто:

частныхъ квартиръ	186
квартиръ занятыхъ на промыслы	185
квартиръ для общаго сожительства	295 $\frac{1}{2}$
незанятыхъ квартиръ	137
Вообще	<u>187</u>

По отдѣльнымъ этажамъ приходилось наиболѣе печей вмѣстѣ съ кухнями на квартиры на 3-мъ этажѣ, именно 242 $\frac{1}{2}$ на 100 квартиръ, и на 2-мъ этажѣ (237); наименѣе на квартиры въ подвалахъ (119) и въ мансардахъ (121).

Квартиръ съ кухнями насчитано въ городѣ 37.693 т. е. на 100 квартиръ вообще 47 $\frac{1}{2}$, имѣли кухни, или почти половина всѣхъ квартиръ. (Таблица № 5). По роду квартиръ приходилось кухонъ на 100 квартиръ:

частныхъ	49 $\frac{1}{2}$
занятыхъ на промышлен. надобности	47 $\frac{1}{2}$
для общаго сожительства	29 $\frac{1}{2}$
незанятыхъ	32
Вообще	<u>47$\frac{1}{2}$</u>

По отдѣльнымъ этажамъ наиболѣе кухонъ имѣли квартиры находящіяся на 3-мъ этажѣ (74 на 100 квартиръ) и на 2-мъ (66); наименѣе находящіяся въ подвалахъ (20) и на 6-мъ, 7-мъ и 8-мъ этажахъ (24 на 100 квартиръ).

Z ilości ogólnej okien przypada na:

mieszkania prywatne	66%
„ „ zajęte przemysłowo. . . .	23 „
„ „ do pobytu wspólnego	7 „
„ „ niewynajęte	4 „
Suma	100

Średnio na jedno mieszkanie przypadają 3 okna, podług zaś rodzaj mieszkań wypada na 1 mieszkanie:

prywatne	3 okna
zajęte przemysłowo	4 „
dla wspólnego pobytu.	7 okien
niewynajęte	2 okna
w ogóle	3 okna

Stosunkowo najwięcej okien na jedno mieszkanie wypada w antresolach (5 okien) i na 2-m piętrze (4½); najmniej na poddaszu (1½) i w suterrenach (2).

Ognisk, licząc narówni piece i kuchnie, naliczono w mieście 148.506, z których przypada:

na mieszkania prywatne	70%
„ „ „ „ zajęte przemysłowo.	21 „
„ „ „ „ dla pobytu wspólnego	5 „
„ „ „ „ niewynajęte	4 „
Suma	100

Na 100 mieszkań przypada ognisk (pieców i kuchni) 187, czyli prawie dwa ogniska na każde mieszkanie.

Podług rodzaj mieszkań przypada:

na sto mieszkań prywatnych	186
„ „ „ „ zajętych przemysłowo.	185
„ „ „ „ dla pobytu wspólnego.	295½
„ „ „ „ niewynajętych	137
w ogóle	187

Podług pięter najwięcej ognisk liczono w mieszkaniach na 2-m piętrze (242½ ogniska na 100 mieszkań) i na 1-m piętrze (237); najmniej w suterrenach (119) i na poddaszu (121).

Mieszkań z kuchniami znalazło się w mieście 37.693 t. j. na 100 mieszkań 47½, miały kuchnie, czyli prawie połowa wszystkich mieszkań. (Tablica № 5).

Podług rodzaju mieszkań wypadało, że na sto

mieszkań prywatnych	49½	miały kuchnie
„ „ „ „ zajętych przemysłowo	47½	„ „
„ „ „ „ dla pobytu wspólnego	29½	„ „
„ „ „ „ niewynajętych	32	„ „
w ogóle	47½	„ „

Podług pięter najwięcej mieszkań z kuchniami było na 2-m piętrze (74 na 100) i na 1-m piętrze (66); najmniej w suterrenach (20) i na 5-m, 6-m i 7-m piętrach (24 na 100 mieszkań).

Квартиръ съ переднюю оказалось 15.357, изъ которыхъ приходилось:

на частныя квартиры	81 ⁰ / ₁₀₀
на квартиры занятыя на промышленныя надобности	13,,
на квартиры для общаго сожительства	3,,
на незанятыя квартиры	3,,
Итого	100

На 100 квартиръ вообще имѣли переднія 19, по отдѣльнымъ этажамъ наиболѣе квартиры 3-го этажа, именно 41 на 100 квартиръ, наименѣе квартиры въ подвалахъ, именно 1 квартира на 100.

Квартиръ съ отхожими мѣстами насчитано всего 3.175 или на 100 квартиръ приходится съ отхожими мѣстами только 4. По родамъ квартиръ приходится квартиръ съ отхожими мѣстами на сто:

частныхъ квартиръ	5
занятыхъ на промышленныя надобности	2
для общаго сожительства	7
незанятыхъ	1 ¹ / ₂
Вообще	4

По отдѣльнымъ этажамъ приходится наиболѣе квартиръ съ отхожими мѣстами въ антресоляхъ (13 на 100 квартиръ) и на 4-мъ этажѣ (10 на 100 квартиръ); наименѣе въ мансардахъ (8 на 10.000 квартиръ) и въ подвалахъ (14 на 10.000 квартиръ).

Наконецъ *неотопляемыхъ квартиръ* т. е. безъ печей и кухонъ насчитано въ городѣ 2.985, или почти 4 на 100 квартиръ. (*Таблица № 6*).

Такихъ квартиръ найдено наиболѣе на 1-мъ этажѣ, именно 7¹/₂ на 100 квартиръ; это по большей части малые магазины и лавки, состоящiе изъ одной комнаты безъ оконъ и печей.

По родамъ квартиръ изъ общаго числа неотопляемыхъ квартиръ приходится:

на частныя квартиры	21 ⁰ / ₁₀₀
на квартиры занятыя на промышленныя надобности	63,,
на квартиры для общаго сожительства	3 ¹ / ₂ ,,
на незанятыя квартиры	13,,
Итого	100

Mieszkań z przedpokojem naliczono wszystkiego 15.357, z których przypada:

na mieszkania prywatne	81%
„ „ „ zajęte przemysłowo	13,,
„ „ „ dla pobytu wspólnego	3,,
„ „ „ niewynajęte	3,,
Suma	100

Na 100 mieszkań w ogóle miały 19 przedpokoje, najczęściej stosunkowo mieszkania 2-go piętra (41 na 100 mieszkań), najmniej mieszkań w suterenach bo tylko 1 mieszkanie na 100.

Mieszkań z ustępami było wszystkiego 3.175 t. j. 4 na 100 mieszkań. Podług rodzaju mieszkań, wypadło mieszkań z ustępami na sto

mieszkań prywatnych	5
„ „ „ zajętych przemysłowo	2
„ „ „ dla pobytu wspólnego	7
„ „ „ niewynajętych	1 ¹ / ₂
w ogóle	4

Najwięcej mieszkań z ustępami było w antresolach (13 na 100) i na 3-ciem piętrze (10 na 100 mieszkań); najmniej na poddaszu (8 na 10.000 mieszkań) i w suterenach (14 na 10.000 mieszkań).

Nakoniec *mieszkań bez ogniska* t. j. bez pieców i kuchni, było w mieście 2.985, czyli prawie 4 na 100 mieszkań. (*Tablica № 6*).

Najwięcej takich mieszkań znaleziono na parterze (7¹/₂ na 100 mieszkań), są to po większej części małe sklepiki, złożone z jednej izby bez ogniska i okna.

Podług rodzaju mieszkania, przypada z sumy ogólnej mieszkań bez ogniska

na mieszkania prywatne	21 %
„ „ „ zajęte przemysłowo	63 „
„ „ „ dla pobytu wspólnego	3 ¹ / ₂ „
„ „ „ niewynajęte	13 „
Suma	100



Распределение квартир по полицейскимъ участкамъ и по этажамъ,
 Podział mieszkań według policyjnych i piętr.

Полицейскій участокъ Szkic policyjny	Въ подвал. W sutere nach										На 1-омъ этажѣ Na parterze										Въ антресо- ляхъ W antresol.										На 2-омъ этажѣ Na 2-m pię.										На 3-емъ этажѣ Na 3-m pię.										На 4-омъ этажѣ Na 4-m pię.										На 5-омъ этажѣ Na 5-m pię.										На 6-7-мъ и 8-мъ эта. Na 6, 7, 8 р.										Въ мансар- дахъ Na poddaszu										Неозначен- наго этажа Piętra nieo.										ВСЕГО RAZEM										0/0																		
	Въ подвал. W sutere nach	На 1-омъ этажѣ Na parterze	Въ антресо- ляхъ W antresol.	На 2-омъ этажѣ Na 2-m pię.	На 3-емъ этажѣ Na 3-m pię.	На 4-омъ этажѣ Na 4-m pię.	На 5-омъ этажѣ Na 5-m pię.	На 6-7-мъ и 8-мъ эта. Na 6, 7, 8 р.	Въ мансар- дахъ Na poddaszu	Неозначен- наго этажа Piętra nieo.	ВСЕГО RAZEM	0/0	Въ подвал. W sutere nach	На 1-омъ этажѣ Na parterze	Въ антресо- ляхъ W antresol.	На 2-омъ этажѣ Na 2-m pię.	На 3-емъ этажѣ Na 3-m pię.	На 4-омъ этажѣ Na 4-m pię.	На 5-омъ этажѣ Na 5-m pię.	На 6-7-мъ и 8-мъ эта. Na 6, 7, 8 р.	Въ мансар- дахъ Na poddaszu	Неозначен- наго этажа Piętra nieo.	ВСЕГО RAZEM	0/0	Въ подвал. W sutere nach	На 1-омъ этажѣ Na parterze	Въ антресо- ляхъ W antresol.	На 2-омъ этажѣ Na 2-m pię.	На 3-емъ этажѣ Na 3-m pię.	На 4-омъ этажѣ Na 4-m pię.	На 5-омъ этажѣ Na 5-m pię.	На 6-7-мъ и 8-мъ эта. Na 6, 7, 8 р.	Въ мансар- дахъ Na poddaszu	Неозначен- наго этажа Piętra nieo.	ВСЕГО RAZEM	0/0																																																																																													
ІХІ	268	3.281	49	2.219	1.612	937	282	21	754	—	9.423	11,86	181	3.768	10	1.832	1.168	299	42	458	—	6.758	8,50	421	2.312	—	1.335	1.129	288	—	444	59	6.008	7,56	871	6.453	3	2.778	1.177	446	7	2.097	57	13.889	17,48	389	3.850	16	1.659	815	296	4	1.138	—	8.167	10,28	944	6.085	8	3.056	1.975	1.097	46	—	1.836	103	15.150	19,06	617	3.783	17	1.675	1.038	692	90	760	—	8.672	10,91	517	3.076	66	1.672	1.090	567	111	—	822	—	7.925	9,97	214	1.852	9	614	212	36	—	548	—	3.435	4,38																											
ІХІІ	214	1.852	9	614	212	36	—	—	548	—	3.435	4,38	Итого—Suma	4.422	33.460	178	16.860	10.216	4.658	582	25	8.857	219	79.477	100																																																																																																								
<p>Въ процентныхъ отношеніяхъ—Stosunki odsetkowe.</p>																																																																																																																																	
ІХІ	2,84	34,82	0,52	23,55	17,11	9,94	2,99	0,22	8,00	—	100	ІХІІ	2,68	40,96	0,15	27,11	17,28	4,42	0,62	—	6,78	—	100	ІХІІІ	7,01	38,48	—	22,55	18,79	4,79	—	7,39	—	100	ІV	6,27	46,46	0,02	20,00	8,47	3,21	—	—	15,10	0,41	100	V	4,76	47,14	0,20	20,31	9,98	3,62	0,05	—	13,93	—	100	VІ	6,23	40,17	0,05	20,17	13,04	7,24	0,30	—	12,12	0,68	100	VІІ	7,11	43,62	0,20	19,32	11,97	7,98	1,04	—	8,76	—	100	VІІІ	6,52	38,81	0,83	21,10	12,76	7,15	1,40	—	10,37	—	100	ІХ	6,14	53,14	0,26	17,62	6,08	1,03	—	15,72	—	100	ІХІ	5,56	42,10	0,22	21,21	12,85	5,86	0,73	—	11,14	0,28	100	Всобще—W ogóle	5,56	42,10	0,22	21,21	12,85	5,86	0,73	—	11,14	0,28	100

Распределение жильцев и комнатъ по роду квартиръ.
Podział mieszkalców i izb rodzaju godzaju mieszkal.

Родъ квартиръ Rodzaj mieszkal	Въ подвал. W suterenach	На 1-омъ этажъ Na parterze	Въ антре- соляхъ W antresol.	На 2-омъ этажъ Na 2-m pię.	На 3-мъ этажъ Na 3-m pię.	На 4-мъ этажъ Na 4-m pię.	На 5-мъ этажъ Na 5-m pię.	На 6-мъ, 7- и 8-мъ эта. Na 6 i 7 p.	На 5 6 i 7 p.	Въ мансар- дахъ Na podda.	Неозначен- наго этажа Piętra nieo.	ВСЕГО RAZEM	0/0
Число квартиръ—Posé mieszkal:													
Частныхъ—Prywatnych	3.195	20.388	135	12.849	7.997	3.729	438	17	7.145	5	55.918	70,36	
Занятыхъ на промышл. надоб.—Zajętych przemyślo.	894	10.363	28	2.324	1.235	542	67	7	1.142	—	16.602	20,89	
Для общаго сожительства—Dla wspólnego roboty	—	—	—	—	—	—	—	—	—	—	2.683	3,38	
Незанятыхъ—Niewyjątych	274	1.738	4	669	346	209	25	1	471	537	4.274	5,38	
Итого—Suma	4.363	32.489	167	15.842	9.578	4.480	550	25	8.758	3.225	79.477	100	
Чис. жилищей въ квар.—Posé mieszkańców w mieszk.	16.701	99.284	642	69.187	44.164	18.260	1.846	88	35.479	124	283.775	72,73	
Частныхъ—Prywatnych	4.963	46.692	125	14.896	8.363	3.382	390	35	6.439	—	85.285	21,86	
Занятыхъ на промышл. надоб.—Zajętych przemyślo.	—	—	—	—	—	—	—	—	—	—	21.111	5,41	
Для общаго сожительства—Dla wspólnego roboty	—	—	—	—	—	—	—	—	—	—	21.111	5,41	
Итого—Suma	21.664	145.976	767	84.083	52.527	21.642	2.236	123	39.918	21.235	390.171	100	
Приходится жильцевъ на одну квартиру: Wurda mieszkalców na jedno mieszkanie:													
Частную—Prywatnie	5,23	4,87	4,76	5,38	5,52	4,89	4,03	5,18	4,69	—	5,07	—	
Занятую на промышл. надоб.—Zajętych przemyślo.	5,51	4,50	4,47	6,41	6,77	6,24	5,82	5,00	5,64	—	5,14	—	
Для общаго сожительства—Dla wspólnego roboty	—	—	—	—	—	—	—	—	—	—	7,87	—	
Итого—Suma	4,96	4,50	4,59	5,31	5,48	4,83	4,06	4,92	4,56	—	4,91	—	
Число комнатъ.—Posé izb w mieszkańach:													
Въ квартирахъ частныхъ—prywatnych	3.984	42.835	525	42.383	29.816	12.079	901	35	9.726	—	142.284	68,70	
Занятыхъ на промышл. надоб.—Zajętych przemyślo.	1.795	26.894	139	9.342	4.492	1.422	122	8	1.776	—	45.990	22,20	
Для общаго сожительства—Dla roboty wspólnego.	—	—	—	—	—	—	—	—	—	—	10.607	5,12	
Незанятыхъ—Niewyjątych	391	3.330	7	1.757	966	613	43	3	669	460	8.239	3,98	
Итого—Suma	6.170	73.059	671	53.482	35.274	14.114	1.066	46	12.171	11.067	207.120	100	
Приходится комнатъ на одну квартиру: Wurda izb na jedno mieszkanie:													
Частную—Prywatnie	1,25	2,10	3,89	3,30	3,73	3,24	1,97	2,06	1,36	—	2,54	—	
Занятую на промышл. надоб.—Zajętych przemyślo.	2,01	2,60	4,97	4,02	3,64	2,62	1,82	1,14	1,56	—	2,77	—	
Для общаго сожительства—Dla roboty wspólnego.	—	—	—	—	—	—	—	—	—	—	3,95	—	
Незанятую—Niewyjątych	1,43	1,92	1,75	2,63	2,79	2,93	1,72	3,00	1,42	—	1,93	—	
Итого—Suma	1,41	2,25	4,02	3,38	3,68	3,15	1,94	1,84	1,39	—	2,61	—	
Приходится жилищей на одну комнату: Wurda mieszkańców na jednę izbę:													
Въ квартирахъ частныхъ—W mieszk. prywatnych.	4,19	2,32	1,22	1,63	1,48	1,51	2,05	2,51	3,44	—	1,99	—	
Занятыхъ на промышл. надоб.—Zajętych przemyślo.	2,76	1,74	0,90	1,59	1,86	2,38	3,20	4,37	3,63	—	1,85	—	
Для общаго сожительства—Dla roboty wspólnego.	—	—	—	—	—	—	—	—	—	—	1,99	—	
Итого—Suma	3,51	2,00	1,17	1,57	1,49	1,53	2,10	2,67	3,28	—	1,88	—	

Родъ квартиръ
Rodzaj mieszkań

	Въ подвал.										ВСЕГО RAZEM	0/0
	Въ подвал. W sutaie nach	На 1-омъ этажѣ Na 1-m piętrze	На 2-омъ этажѣ Na 2-m piętrze	Въ антресоляхъ W antresolachъ	На 2-омъ этажѣ Na 2-m piętrze	На 3-емъ этажѣ Na 3-m piętrze	На 4-омъ этажѣ Na 4-m piętrze	На 5-омъ этажѣ Na 5-m piętrze	На 6-мъ этажѣ Na 6-m piętrze	Въ мансардахъ W dachachъ		
Число оконъ отъ улицы.—Иосъ оконъ отъ улицы въ мѣ:												
Въ квартир. частныхъ.—Прywatnychъ	1.524	13.835	218	19.694	13.867	4.711	395	14	2.689	—	56.947	21,74
Занятыхъ на промышл. надоб.—Zajętychъ prze.	926	12.570	75	4.839	2.056	561	62	2	462	—	21.553	8,23
Для общаго сожительства.—Dla robytu wspólnego	—	—	—	—	—	—	—	—	—	5.886	5.886	2,25
Незанятыхъ.—Niewyupaјętychъ	158	1.335	—	751	363	236	30	—	173	280	3.326	1,27
Итого.—Suma	2.608	27.740	293	25.284	16.286	5.508	487	16	3.324	6.166	87.712	33,48
Число оконъ отъ двора.—Иосъ оконъ отъ улицы въ miesz.												
Въ квар. частныхъ.—Прywatnychъ	3.708	38.780	457	33.911	21.614	8.314	549	26	8.009	—	115.368	44,03
Занятыхъ на промышл. надоб.—Zajętychъ przemysł.	1.822	22.339	103	8.337	3.683	1.099	71	6	1.476	—	38.936	14,86
Для общаго сожительства.—Dla robytu wspólnego.	—	—	—	—	—	—	—	—	—	13.100	13.100	5,00
Незанятыхъ.—Niewyupaјętychъ	396	2.716	7	1.509	847	462	25	2	579	346	6.889	2,63
Итого.—Suma	5.926	63.835	567	43.757	26.144	9.875	645	34	10.064	13.446	174.293	65,52
Число оконъ вообще.—Иосъ огólna okien въ mieszka.												
Въ квартир. частныхъ.—Прywatnychъ	5.232	52.615	675	53.605	35.481	13.025	944	40	10.698	—	172.315	65,77
Занятыхъ на промышл. надоб.—Zajętychъ przemysł.	2.748	34.909	178	13.176	5.739	1.660	133	8	1.938	—	60.489	23,09
Для общаго сожительства.—Dla robytu wspólnego.	—	—	—	—	—	—	—	—	—	18.986	18.986	7,25
Незанятыхъ.—Niewyupaјętychъ	554	4.051	7	2.260	1.210	698	55	2	752	626	10.215	3,90
Итого.—Suma	8.534	91.575	860	69.041	42.430	15.383	1.132	50	13.388	19.612	262.005	100
Приходится оконъ на 1 квартиру: Wyрada okien na 1 mieszkanie:												
Частную.—Прywatne	1,64	2,58	5,00	4,17	4,44	3,49	2,06	2,35	1,50	—	3,08	—
Занятую на промышл. надоб.—Zajęte przemysłowo.	3,07	3,37	6,36	5,67	4,65	3,06	1,99	1,14	1,70	—	3,64	—
Для общаго сожительства.—Dla robytu wspólnego	—	—	—	—	—	—	—	—	—	7,08	7,08	—
Незанятую.—Niewyupaјęte	2,02	2,33	1,75	3,38	3,50	3,34	2,20	2,00	1,60	—	2,39	—
Вообще.—Wogóle	1,96	2,82	5,15	4,36	4,43	3,43	2,06	2,00	1,53	—	3,17	—
Число печей и кухонъ въ квартирахъ: Иосъ ognisk (pieców i kuchni) въ mieszkaniachъ:												
Частныхъ.—Прywatnychъ	3.541	33.670	356	29.950	19.537	7.720	607	27	8.375	—	103.983	70,02
Занятыхъ на промышл. надоб.—Zajętychъ przemysł.	1.313	17.278	97	6.375	3.011	999	87	8	1.493	—	30.661	20,65
Для общаго сожительства.—Dla robytu wspólnego.	—	—	—	—	—	—	—	—	—	8.026	8.026	5,40
Незанятыхъ.—Niewyupaјętychъ	318	2.163	7	1.253	678	405	32	2	565	413	5.836	3,93
Итого.—Suma	5.172	53.111	460	37.578	23.226	9.124	726	37	10.633	8.439	148.506	100
Приходится печей и кухонъ на 100 квартиръ: Иосъ ognisk na 100 mieszkań:												
Частныхъ.—Прywatnychъ	110,83	165,15	263,70	233,09	244,30	207,03	132,53	158,82	120,01	—	185,95	—
Занятыхъ на промышл. надоб.—Zajętychъ przemysłowo.	146,87	166,73	346,43	274,31	243,80	184,32	129,85	114,29	130,74	—	184,68	—
Для общаго сожительства.—Dla robytu wspólnego.	—	—	—	—	—	—	—	—	—	295,42	295,42	—
Незанятыхъ.—Niewyupaјętychъ	116,06	124,45	175,00	187,29	195,95	193,78	128,00	200,00	119,96	—	136,54	—
Вообще.—Wogóle	118,54	163,47	275,45	237,30	242,49	203,66	132,00	148,00	121,41	—	186,85	—


Родъ квартиръ
Rodzaj mieszkan

	Въ подвал. W suterenach	На 1-мъ этажъ Na parterze	Въ антресоляхъ W antresol.	На 2-мъ этажъ Na 2-m pię.	На 3-мъ этажъ Na 3-m pię.	На 4-мъ этажъ Na 4-m pię.	На 5, 6, 7 и 8 этаж. Na 5, 6 i 7 p.	Въ мансардахъ Na poddasz.	Неозначен. этажа Pię. nieozn.	ВСЕГО RAZEM	0/10
Квартиръ съ кухнями—Mieszkan z kuchniami:											
Частныхъ—Rywatnych	498	8,290	84	8,500	6,007	2,416	127	1,724	—	27,650	73,36
Занят. на промышл. надоб.—Zajętych rzemysłowo.	322	4,215	18	1,649	912	339	19	407	—	7,882	20,91
Для общаго сожительства—Dla roboty wspólnego.	—	—	—	—	—	—	—	—	792	792	2,10
Незанятыхъ—Niewydzajętych.	62	495	1	339	202	129	6	133	1	1,369	3,63
Итого—Suma	882	13,000	103	10,488	7,121	2,884	152	6,264	793	37,693	100
Имѣють кухни на сто кв.—Mają kuch. na sto miesz.											
Частныхъ—Rywatnych	15,59	40,66	62,22	66,15	75,12	64,79	27,73	23,53	—	49,45	—
Занят. на промышл. надоб.—Zajętych rzemysłowo.	36,02	40,67	64,29	70,96	73,85	62,55	28,36	14,28	—	47,48	—
Для общаго сожительства—Dla roboty wspólnego.	—	—	—	—	—	—	—	—	29,52	29,52	—
Незанятыхъ—Niewydzajętych.	22,63	28,48	25,00	50,67	58,38	61,72	24,00	28,24	—	32,03	—
Вообще—Wogóle	20,22	40,01	61,68	66,20	74,35	64,38	27,64	24,00	—	47,43	—
Квартиръ съ переднею—Mieszkan z przedpokojem:											
Частныхъ—Rywatnych	16	2,848	48	4,226	3,481	1,571	114	105	—	12,410	80,81
Занят. на промышл. надоб.—Zajętych rzemysłowo.	13	933	9	583	368	103	8	16	—	2,033	13,24
Для общаго сожительства—Dla roboty wspólnego	—	—	—	—	—	—	—	—	475	475	3,09
Незанятыхъ—Niewydzajętych.	3	129	—	122	97	64	5	10	8	439	2,86
Итого—Suma	32	3,910	57	4,931	3,946	1,738	127	131	483	15,357	100
Имѣють переднія на сто—Mają przedpokój na sto											
Квартиръ частныхъ — Mieszkan prywatnych	0,50	13,97	35,56	32,89	45,53	42,13	24,89	5,88	—	22,19	—
Занят. на промышл. надоб.—Zajętych rzemysłowo.	1,45	9,00	50,00	25,09	29,80	19,00	11,94	1,40	—	12,25	—
Для общаго сожительства—Dla roboty wspólnego.	—	—	—	—	—	—	—	—	17,70	17,70	—
Незанятыхъ—Niewydzajętych.	1,09	7,42	—	18,24	28,03	30,62	20,00	2,12	—	10,27	—
Вообще—Wogóle	0,73	12,03	34,13	31,13	41,20	38,79	23,09	8,00	—	19,32	—
Квар. съ отхожими мѣстами—Miesz. z usterech:											
Частныхъ—Rywatnych	2	467	16	922	722	395	24	6	—	2,554	80,44
Занят. на промышл. надоб.—Zajętych rzemysłowo	4	114	5	139	94	25	—	—	177	381	12,00
Для общаго сожительства—Dla roboty wspólnego.	—	—	—	—	—	—	—	—	177	177	5,57
Незанятыхъ—Niewydzajętych.	—	18	1	20	11	11	—	1	1	63	1,98
Итого—Suma	6	599	22	1,081	827	431	24	7	178	3,175	100
Имѣють отхожія мѣста на сто—Mają usterech na sto											
Квартиръ частныхъ — Mieszkan prywatnych	0,06	2,39	11,85	7,18	9,03	10,59	5,24	—	—	4,57	—
Занят. на промышл. надоб.—Zajętych rzemysłowo.	0,45	1,10	17,86	5,98	7,61	4,61	—	—	6,60	2,39	—
Для общаго сожительства—Dla roboty wspólnego.	—	—	—	—	—	—	—	—	—	6,60	—
Незанятыхъ—Niewydzajętych.	—	1,04	25,00	2,99	3,18	5,26	—	0,21	—	1,47	—
Вообще—Wogóle	0,14	1,84	13,17	6,82	8,63	9,62	4,36	0,08	—	3,99	—

Распределение неотапливаемых квартиръ.

Mieszkania bez ognisk.

Родъ квартиръ Rodzaj mieszkań	Въ помяну-										ВСЕГО RAZEM	0/0	
	Въ ляхъ W suterach	На 1-мъ этажѣ Na parterze	Въ антресо- ляхъ W antresol.	На 2-мъ этажѣ Na 2-m pię.	На 1-мъ этажѣ Na 1-m pię.	На 3-мъ этажѣ Na 3-m pię.	На 4-мъ этажѣ Na 4-m pię.	На 5-мъ этажѣ Na 5-m pię.	Въ мансар- дахъ Na podda- dach	Неоплачен- наго этажа Nieopłaconego piętra			
Квартиръ безъ печей:— Mieszkań bez ognisk:													
Частныхъ—Prywatnych	73	322	2	89	40	27	7	—	58	—	—	618	20,70
Занят. на промыш. надоб.—Zajętych przemysłowo Для общаго хозяйства—Dla robytu wspólnego	35	1.803	—	18	8	4	2	—	10	—	—	1.880	62,98
Незанятыхъ—Niewyujętych	10	294	—	21	—	—	—	—	26	105	18	382	12,80
Итого—Suma	118	2.419	2	128	53	38	10	—	94	123	—	2.985	100
На 100 квар. было безъ печ.—Miesz. bez ognisk na 100													
Частныхъ—Prywatnych	2,28	1,58	1,48	0,69	0,50	0,72	1,51	—	0,81	—	—	1,11	—
Занят. на промыш. надоб.—Zajętych przemysłowo Для общаго хозяйства—Dla robytu wspólnego	3,92	17,40	—	0,77	0,64	0,74	2,99	—	0,88	—	—	11,32	—
Незанятыхъ—Niewyujętych	—	—	—	—	—	—	—	—	—	3,91	—	3,91	—
Всего	3,65	16,92	—	3,14	1,45	3,35	4,00	—	3,31	—	—	8,94	—
Вообще—W ogóle	2,70	7,45	1,20	0,81	0,55	0,85	1,82	—	1,07	—	—	3,76	—



Biblioteka im. Hieronima
Łopacińskiego w Lublinie



324008

T.2



1000087075